



**ENTE PARCO NATURALE REGIONALE  
DEL MONTE SAN BARTOLO  
REGIONE MARCHE**

N. deliberazione	<b>5</b>
Data della deliberazione	<b>28.01.2026</b>

**VERBALE DI DELIBERAZIONE DEL CONSIGLIO DIRETTIVO**

**OGGETTO: Presa d'atto della Relazione consuntiva sulle attività effettuate nell'anno 2025 – Piano di Gestione del Cinghiale IV Ciclo (2025-2027).**

L'anno duemilaventisei il giorno 28 del mese di gennaio, alle ore 17.00 in Pesaro, presso la sede di Viale Varsavia, Pesaro, a seguito di regolare convocazione (prot. n. 137/2026), si è riunito il Consiglio Direttivo dell'Ente Parco Naturale Regionale del Monte San Bartolo con le presenze sotto indicate:

			P.	A.
1)	Buttafarro Gaetano	Consigliere	<b>X</b>	
2)	Cesarini Massimo	Consigliere	<b>X</b>	
3)	Cipolletta Rosalia	Consigliere		<b>X</b>
4)	Garattoni Gianluigi	Consigliere	<b>X</b>	
5)	Leva Silvano	Presidente	<b>X</b>	
6)	Morotti Heidi	Consigliere	<b>X</b>	
7)	Sanchioni Matteo	Consigliere		<b>X</b>

Il Presidente Silvano Leva, preso atto che ricorrono i presupposti per la validità della seduta, dichiara aperti i lavori circa l'argomento in oggetto.

Partecipa alla seduta il Direttore Marco Zannini con funzioni verbalizzanti.

Sono altresì presenti:

Francesco Gennari, dipendente dell'Ente;

Laurent Sonet, dipendente dell'Ente;

Patrizia Bartolucci, collaboratrice dell'Ente.

**IL CONSIGLIO DIRETTIVO**

VISTA l'allegata proposta di deliberazione predisposta dal Direttore – Dott. Marco Zannini;

ASCOLTATI gli interventi del Presidente e dei Consiglieri;

VISTI gli allegati pareri di regolarità tecnica;

Visto il vigente Statuto dell'Ente;  
Con voti UNANIMI, espressi in forma palese

**DELIBERA**

- 1) **DI PRENDERE ATTO della Relazione consuntiva sulle attività effettuate nell'anno 2025 – Piano di Gestione del Cinghiale IV Ciclo (2025-2027);**
- 2) **DI DARE MANDATO agli uffici di trasmettere tale elaborato alle autorità competenti in materia: ISPRA, Prefettura di Pesaro Urbino, Regione Marche, Provincia di Pesaro Urbino, Comuni di Pesaro e Gabicce Mare, Carabinieri Forestale PU.**

=====

PARERI ai sensi l'art. 16 comma 1, lettera d) della L.R. 20/2001

Il sottoscritto esprime parere favorevole sul presente atto in ordine alla regolarità tecnica e sotto il profilo di legittimità.

IL RESPONSABILE AMMINISTRATIVO  
Dott. Marco Zannini

=====

Letto, approvato e sottoscritto.

IL PRESIDENTE  
Dott. Silvano Leva

IL DIRETTORE  
Dott. Marco Zannini

=====

Il sottoscritto certifica che la suddetta deliberazione sarà pubblicata per copia il giorno 29.01.26 all'albo Pretorio on - line ove rimarrà per 15 giorni consecutivi.

Pesaro lì, 28.01.2026

IL DIRETTORE  
Dott. Marco Zannini

=====



ENTE PARCO NATURALE REGIONALE  
DEL MONTE SAN BARTOLO  
Regione Marche

PROPOSTA DI DELIBERAZIONE  
Predisposta dal Direttore Amministrativo

=====

**Oggetto: Presa d'atto della Relazione consuntiva sulle attività effettuate nell'anno 2025 – Piano di Gestione del Cinghiale IV Ciclo (2025-2027).**

PREMESSO che

- con Deliberazione di Consiglio Direttivo n. 27 dell'11.12.2024 è stato approvato il Piano di Gestione del Cinghiale – IV Ciclo (2025-2027), ai sensi dell'art. 16, comma 2 della L.R. 15/1994 e dell'art. 37 del Regolamento del Parco;
- in data 17.01.2026 il Tecnico incaricato Dott. Agr. Fabrizio Furlani ha consegnato agli uffici la relazione consuntiva relativa ai prelievi effettuati nell'anno 2025, corrispondente al 1° anno di attività del IV Ciclo del Piano di Gestione del cinghiale.

RITENUTO di prendere atto di tale relazione consuntiva, che costituisce parte integrante e sostanziale del presente provvedimento;

VISTI:

- l'art. 37 del Regolamento del Parco;
- l'art. 16 comma 2 della L.R. 15/1994;

**SI PROPONE AL CONSIGLIO DIRETTIVO**

- 1) DI PRENDERE ATTO della Relazione consuntiva sulle attività effettuate nell'anno 2025 – Piano di Gestione del Cinghiale IV Ciclo (2025-2027);**
- 2) DI DARE MANDATO agli uffici di trasmettere tale elaborato alle autorità competenti in materia: ISPRA, Prefettura di Pesaro Urbino, Regione Marche, Provincia di Pesaro Urbino, Comuni di Pesaro e Gabicce Mare, Carabinieri Forestale PU.**

=====

PARERI ai sensi dell'art. 4, comma IV<sup>^</sup>, L.R. n. 6/92.

Il sottoscritto esprime parere favorevole sul presente atto in ordine alla regolarità tecnica

IL FUNZIONARIO INCARICATO  
f.to Dott. Marco Zannini

=====

Ente Parco Naturale Monte San Bartolo

Sede via Varsavia s.n. 61100 Pesaro  
tel. 0721.400858.404894 fax 0721.408520  
e.mail: [parcosanbartolo@provincia.ps.it](mailto:parcosanbartolo@provincia.ps.it)  
p.iva 02055510412 - c.f. 92019510418



**ENTE PARCO NATURALE  
REGIONALE MONTE SAN BARTOLO**

**PIANO DI GESTIONE DEL CINGHIALE  
IV CICLO (2025-2027)**

**Relazione consuntiva  
sulle attività effettuate nell'anno 2025**



a cura di:

Dott. Laurent Sonet

Dott. Agr. Fabrizio Furlani

Direttore  
Dott. Marco Zannini

**RELAZIONE AL 31 DICEMBRE 2025**

## SOMMARIO

<b>PREMESSA .....</b>	<b>2</b>
<b>1. RILEVAMENTO E ACQUISIZIONE DATI .....</b>	<b>2</b>
<b>2. TECNICHE ADOTTATE PER L'ATTIVITA' DI CONTROLLO .....</b>	<b>2</b>
2.1 I siti di appostamento fisso attivati nell'anno 2025 .....	2
2.2. I recinti di cattura .....	4
<b>3. GLI OPERATORI ADDETTI AL CONTROLLO DEL CINGHIALE .....</b>	<b>5</b>
<b>4. RISULTATI SUGLI ABBATTIMENTI EFFETTUATI NEL 2025 .....</b>	<b>6</b>
4.1 Capi prelevati in rapporto alle classi di età .....	6
4.2 Capi prelevati in rapporto al sesso .....	7
4.3 Distribuzione del prelievo nell'arco dell'anno.....	7
4.4 Distribuzione del prelievo nelle diverse postazioni.....	10
4.5 Distribuzione del prelievo tra gli operatori .....	11
<b>5. CONSIDERAZIONI FINALI .....</b>	<b>12</b>
<b>ALLEGATI .....</b>	<b>13</b>
<b>N. 1: ELENCO DELLE POSTAZIONI DI TIRO AUTORIZZATE DALL'ENTE PARCO .....</b>	<b>13</b>
<b>N. 2: TABELLA RIEPILOGATIVA DEGLI ABBATTIMENTI EFFETTUATI NEL 2025.....</b>	<b>16</b>

## PREMESSA

Il presente documento fornisce il resoconto delle attività condotte dall'Ente Parco nel periodo 1<sup>a</sup> gennaio 2025 – 31 dicembre 2025, corrispondente al primo anno di attuazione del IV Ciclo del Piano di Gestione del Cinghiale, che l'Ente Parco ha approvato con Deliberazione del Consiglio Direttivo n. 27 dell'11/12/2024.

## 1. RILEVAMENTO E ACQUISIZIONE DATI

L'attività di prelievo del cinghiale è oggetto di costante monitoraggio da parte dell'Ente Parco, che su base giornaliera registra su un Data Base dedicato le seguenti informazioni:

- i nominativi degli operatori e degli accompagnatori che escono giornalmente;
- i dati di ogni abbattimento: data, postazione, nominativo operatore, n. esemplari abbattuti, età, sesso, peso (kg), n. fascetta, orario di abbattimento, distanza di tiro (metri), fascia oraria di uscita, note (es.: n° cinghiali avvistati).

I dati sono aggregati in un apposito Data Base, da cui l'Ente Parco ricava le informazioni sull'attività di gestione.

## 2. TECNICHE ADOTTATE PER L'ATTIVITA' DI CONTROLLO

In conformità al Piano di Gestione, il controllo del cinghiale all'interno dell'Area Protetta è avvenuto ricorrendo alle seguenti tecniche:

- sparo con carabina o arco da postazioni fisse;
- recinti di cattura.

Non è stata attivata, seppur prevista nel Piano di Gestione, la tecnica della girata.

### 2.1 I siti di appostamento fisso attivati nell'anno 2025

A seguito delle segnalazioni pervenute all'Ente Parco, è proseguita nel corso dell'anno l'individuazione dei siti di sparo ove espletare l'attività di controllo.

In particolare, sono stati autorizzati e attivati dall'Ente Parco nell'anno 2025 n. 26 siti di appostamento fisso (dal n. 41 al n. 66), che si aggiungono ai 40 siti già attivi e autorizzati nel corso delle precedenti annualità.

I nuovi siti attivati garantiscono una copertura capillare del territorio e, in conformità al Piano di Gestione, sono stati, di volta in volta, comunicati agli Enti interessati: Autorità di vigilanza (Carabinieri Forestale, Questura, Polizia Provinciale), Prefettura, Comuni (Pesaro/Gabicce Mare), Provincia di Pesaro e Urbino e Regione Marche.

Di seguito si fornisce l'elenco dei n. 26 nuovi siti autorizzati dall'Ente Parco, mentre si rimanda al documento allegato l'elenco completo di tutti i siti di appostamento presenti nel territorio del Parco:

- **41° sito (detto: "da Badioli")**, ubicato in corrispondenza del terreno censito al Foglio 2, Mappale 395 del Comune di Gabicce Mare (Latitudine 43°57'49.9"N, Longitudine 12°46'02.9"E);
- **42° sito (detto: "da Manzini")**, ubicato in corrispondenza del terreno censito al Foglio 2, Mappale 444 del Comune di Gabicce Mare (Latitudine 43°57'51.70"N Longitudine 12°46'5.04"E).

- **43° sito (detto: "da Zeno")**, ubicato in corrispondenza del terreno censito al Foglio 4, Particella 9 del Comune di Pesaro (Latitudine 43°56'7.25"N, Longitudine 12°51'30.38"E).
- **44° sito (detto: "da Liliano 1")**, ubicato in corrispondenza del terreno censito al Foglio 3, Particella 165 del Comune di Pesaro – Sezione Fiorenzuola (Latitudine 43°57'12.89"N, Longitudine 12°48'29.38"E);
- **45° sito (detto: "da Liliano 2")**, ubicato in corrispondenza del terreno censito al Foglio 3, Particella 126 del Comune di Pesaro – Sezione Fiorenzuola (Latitudine 43°57'10.00"N, Longitudine 12°48'28.39"E).
- **46° sito (detto: "Smacchia basso")**, ubicato in corrispondenza del terreno censito al Foglio 3, Particella 86 del Comune di Gabicce Mare (Latitudine 43°57'20.52"N, Longitudine 12°46'49.71"E);
- **47° sito (detto: "Smacchia alto")**, ubicato in corrispondenza del terreno censito al Foglio 3, Particella 85 del Comune di Gabicce Mare (Latitudine 43°57'27.24"N, Longitudine 12°46'53.14"E).
- **48° sito (detto: "Val Regina")**, ubicato in corrispondenza del terreno censito al Foglio 9, Particella 323 del Comune di Pesaro - Sezione Fiorenzuola (Latitudine 43°57'2.82"N, Longitudine 12°49'0.31"E);
- **49° sito (detto: Palmetti "alto")**, ubicato in corrispondenza del terreno censito al Foglio 1 Particella 276 del Comune di Pesaro - Sezione Fiorenzuola (Latitudine 43°57'14.40"N, Longitudine 12°47'23.44"E);
- **50° sito (detto: "Palmetti Casa")**, ubicato in corrispondenza del terreno censito al Foglio 1, Particella 256 del Comune di Pesaro - Sezione Fiorenzuola (Latitudine 43°57'14.10"N, Longitudine 12°47'19.42"E);
- **51° sito (detto: "Palmetti basso")**, ubicato in corrispondenza del terreno censito al Foglio 1, Particella 52 del Comune di Pesaro - Sezione Fiorenzuola (Latitudine 43°57'17.13"N, Longitudine 12°47'8.33"E);
- **52° sito (detto "Pozzetta basso")**, ubicato in corrispondenza del terreno censito al Foglio 18, Particella 75 del Comune di Pesaro - Sezione Pesaro (Latitudine 43°54'50.24"N, Longitudine 12°52'34.80"E);
- **53° sito (detto "Pozzetta alto")**, ubicato in corrispondenza del terreno censito al Foglio 15, Particella 920 del Comune di Pesaro - Sezione Pesaro (Latitudine 43°54'56.79"N, Longitudine 12°52'33.57"E);
- **54° sito (detto: "Casa vecchia")**, ubicato in corrispondenza del terreno censito al Foglio 2, Particella 81 del Comune di Pesaro - Sezione Fiorenzuola (Latitudine 43°57'11.84"N, Longitudine 12°47'42.31"E).
- **55° sito (detto "Curvone")**, ubicato in corrispondenza del terreno censito al Foglio 2, Particella 346 del Comune di Pesaro - Sezione Fiorenzuola (Latitudine 43°57'30.09"N, Longitudine 12°47'42.12"E);
- **56° sito (detto "Canneto Madonna del Molino")**, ubicato in corrispondenza del terreno censito al Foglio 2, Particella 50 del Comune di Pesaro – Sez. Fiorenzuola (Latitudine 43°57'22.99"N, Longitudine 12°47'47.68"E);
- **57° sito (detto: "Campo Madonna del Molino")**, ubicato in corrispondenza del terreno censito al Foglio 2, Particella 227 del Comune di Pesaro - Sez. Fiorenzuola (Latitudine 43°57'22.10"N, Longitudine 12°47'48.41"E).
- **58° sito (detto "Tartufaia Alta")**, ubicato in corrispondenza del terreno censito al Foglio 1, Particella 51 del Comune di Pesaro - Sezione Fiorenzuola (Latitudine 43°57'17.64"N, Longitudine 12°47'29.11"E);
- **59° sito (detto "Tartufaia Media")**, ubicato in corrispondenza del terreno censito al Foglio 1, Particella 47 del Comune di Pesaro - Sezione Fiorenzuola (Latitudine 43°57'22.62"N, Longitudine 12°47'25.31"E);
- **60° sito (detto: "Tartufaia Bassa")**, ubicato in corrispondenza del terreno censito al Foglio 1, Particella 37 del Comune di Pesaro - Sezione Fiorenzuola (Latitudine 43°57'28.20"N, Longitudine 12°47'21.12"E).
- **61° sito (detto "Olandese")**, ubicato in corrispondenza del terreno censito al Foglio 6, Particella 332 del Comune di Pesaro - Sezione Fiorenzuola – loc. Casteldimezzo (Latitudine 43°57'8.65"N, Longitudine 12°48'25.10"E).
- **62° sito (detto "Ugolini")**, ubicato in corrispondenza del terreno censito al Foglio 18 Particella 866 del Comune di Pesaro - loc. Strada San Bartolo (Latitudine 43°54'57.10"N, Longitudine 12°53'32.14"E).
- **63° sito (detto "Vismara Bassa")**, ubicato in corrispondenza del terreno censito al Foglio 1, Particella 51 del Comune di Pesaro - Sezione Fiorenzuola (Latitudine 43°54.925'N, Longitudine 12°51.975'E);
- **64° sito (detto "Vismara Media")**, ubicato in corrispondenza del terreno censito al Foglio 1, Particella 47 del Comune di Pesaro - Sezione Fiorenzuola (Latitudine 43°55.072'N, Longitudine 12°52.055'E)
- **65° sito (detto: "Vismara Alta")**, ubicato in corrispondenza del terreno censito al Foglio 1, Particella 37 del Comune di Pesaro - Sezione Fiorenzuola (Latitudine 43° 55.334'N, Longitudine 12°52.368'E
- **66° sito (detto "Leonardi casa")**, ubicato in corrispondenza del terreno censito al Foglio 18 Particella 1038 del Comune di Pesaro - Sezione Pesaro (Latitudine 43°55'5.30"N, Longitudine 12°53'13.22"E).

## 2.2. I recinti di cattura

L'attività di controllo del Cinghiale mediante cattura è ammessa ricorrendo all'impiego di recinti (fissi o mobili) o gabbie trappola. Il Piano ammette anche l'introduzione di trappole innovative o sperimentali (es.: "PIG BRIG").

Durante l'anno l'Ente Parco ha acquistato da ditta specializzata n. 3 gabbie di cattura di varia tipologia e dimensione, mentre una quarta è stata acquistata da un soggetto terzo e ceduta gratuitamente all'Ente Parco.

Tali gabbie si aggiungono alle altre 4 già presenti e attive, per complessive n. 8 gabbie.

Dopo essere state autorizzate dall'Ente Parco, le gabbie sono state anch'esse comunicate agli Enti interessati: Autorità di vigilanza (Carabinieri Forestali, Questura, Polizia Provinciale), Prefettura, Comuni di Pesaro e Gabicce Mare, Provincia di Pesaro e Urbino e Regione Marche.

Le gabbie vengono periodicamente spostate in funzione delle segnalazioni di presenza del cinghiale nel territorio.

Alla data del 31/12/2025 si localizzano nei seguenti siti:

1. **sito (detto: "da Manfredi")**, all'altezza del terreno censito al Foglio: 17 Mappale 222 del Comune di Pesaro - Sezione di Pesaro (43°55'18.33"N, 12°53'32.24"E).
2. **sito (detto: "Capannina")**, all'altezza del terreno censito al Foglio 20 Mappali 1164-20 del Comune di Pesaro - Sezione di Pesaro (43°55'0.93"N, 12°53'41.23"E).
3. **sito (detto: "da Galeazzi")**, all'altezza del terreno censito al Foglio 6 Mappale 25 del Comune di Pesaro - Sezione di Fiorenzuola (43°57'9.01"N, 12°47'52.93"E)
4. **sito (detto: "Ugolini")**, ubicato in corrispondenza del terreno censito al Foglio 18 Mappale 50 del Comune di Pesaro (sez. Pesaro) - loc. Strada di San Bartolo (43°54'58.82"N, 12°53'33.53"E).
5. **sito (detto: "da Ceccarelli")**, all'altezza del terreno censito al Foglio 1 Mappale 146 del Comune di Pesaro - Sezione di Fiorenzuola (43°57.659'N, 12°47.247'E).
6. **sito (detto: "dalla Iacomucci")**, ubicato in corrispondenza del terreno censito al Foglio 15 Mappale 143 del Comune di Pesaro (sez. Pesaro) - loc. Santa Maria delle Fabbrecce - Strada della Pozzetta (43°54'50.78"N, 12°52'33.62"E).
7. **sito (detto: camping Gabicce)**, ubicato in corrispondenza del terreno censito al Foglio 3 Mappale 802 del Comune di Gabicce Mare – loc. Gabicce Monte (43°57'52.63"N, 12°46'34.54"E).
8. L'ultima gabbia a disposizione, recentemente acquistata, è in attesa di collocazione.

### 3. GLI OPERATORI ADDETTI AL CONTROLLO DEL CINGHIALE

L'attività di controllo del cinghiale è affidata a operatori qualificati, ai quali l'Ente Parco autorizza il prelievo e l'introduzione delle armi nel territorio. L'autorizzazione viene rilasciata dopo aver frequentato un corso di preparazione, previa verifica del possesso dei seguenti requisiti:

- attestazione rilasciata da una sezione di Tiro a Segno Nazionale riportante l'esito positivo di una prova di tiro effettuata dall'operatore medesimo con l'arma da utilizzare nelle operazioni di controllo e certificata da un Direttore ovvero da un Istruttore di Tiro;
- abilitazione al prelievo selettivo di ungulati e all'Attività Venatoria di cui all'art. 28 comma 1 della L.R. 7/95;
- licenza di porto di fucile anche per uso di caccia;
- polizza assicurativa.

L'appostamento per il tiro al cinghiale, ammissibile da 2 ore prima del tramonto fino a 2 ore dopo l'alba, è effettuato da un operatore e da un accompagnatore (tutor non armato), entrambi abilitati al prelievo selettivo.

Nel corso del 2025, stante la progressiva contrazione del numero degli operatori registrata in questi ultimi anni, l'Ente Parco ha organizzato n. 4 corsi, che hanno permesso di autorizzare n. 49 nuovi operatori. Complessivamente, considerando anche gli operatori autorizzati negli anni passati, il numero degli addetti preposti al controllo del cinghiale nel Parco è attualmente di n. 112.

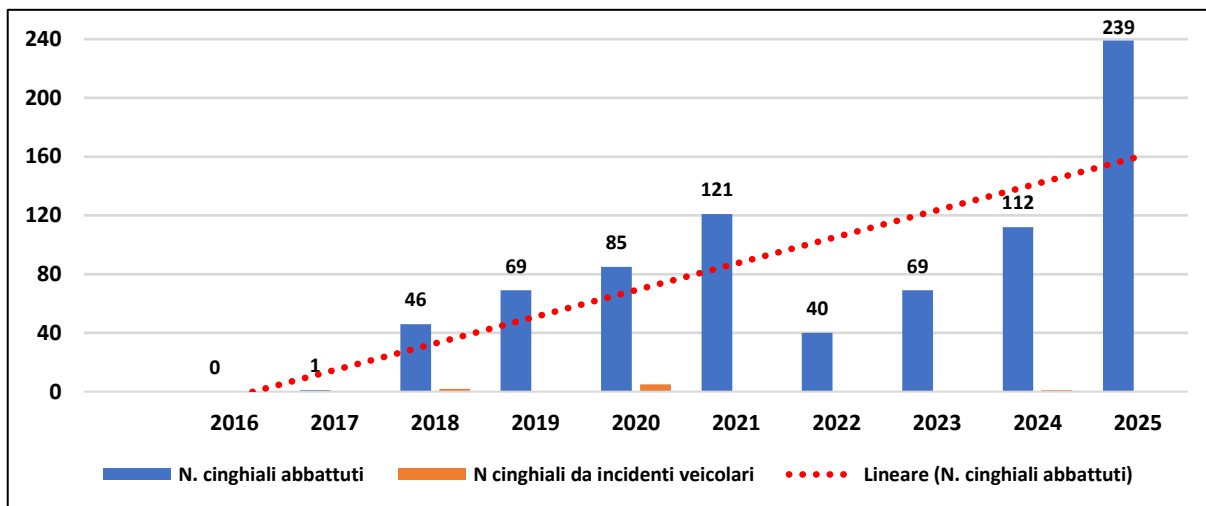
Rispetto a tale numero, nel 2025 l'attività di controllo è stata effettuata da n. 60 operatori e n. 45 accompagnatori. È tuttavia opportuno evidenziare che il numero di operatori con un'intensità di attività significativa risulta assai più contenuto: soltanto 29 operatori hanno registrato  $\geq 10$  uscite, mentre solo 14 operatori hanno effettuato  $\geq 20$  uscite.

Gli operatori complessivamente usciti nel corso dell'anno è stato di **n. 767**, mentre i giorni in cui è stato effettuato il controllo sono stati **n. 219**, con una media di **n. 3,5** operatori/giorno come da prospetto seguente:

	Gen.	Feb.	Mar.	Apr.	Mag.	Giu.	Lug.	Ago.	Sett.	Ott.	Nov.	Dic.	TOT.
<b>N. operatori usciti</b>	16	28	51	117	99	73	84	66	66	63	50	54	<b>767</b>
<b>N. giorni</b>	10	14	17	20	19	20	22	18	20	22	19	18	<b>219</b>
<b>N. operatori / giorno</b>	1,6	2,0	3,0	5,8	5,2	3,6	3,8	3,7	3,3	2,9	2,6	3,0	<b>3,5</b>

## 4. RISULTATI SUGLI ABBATTIMENTI EFFETTUATI NEL 2025

L'attività di controllo si è svolta con continuità, evidenziando una distribuzione dei prelievi lungo l'intero arco annuale. Nel complesso, sono stati prelevati **n. 239 cinghiali**, valore che rappresenta il massimo livello di prelievo finora registrato all'interno del territorio del Parco, come desumibile dal grafico seguente:

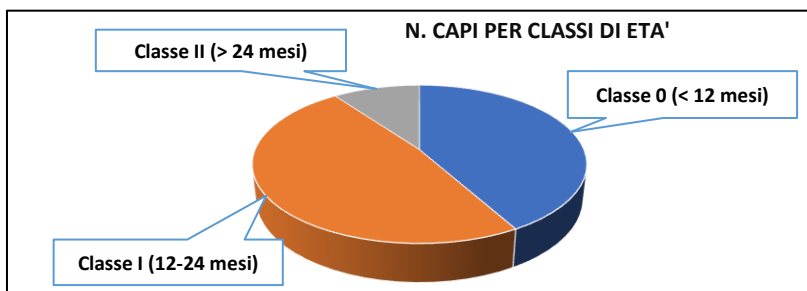
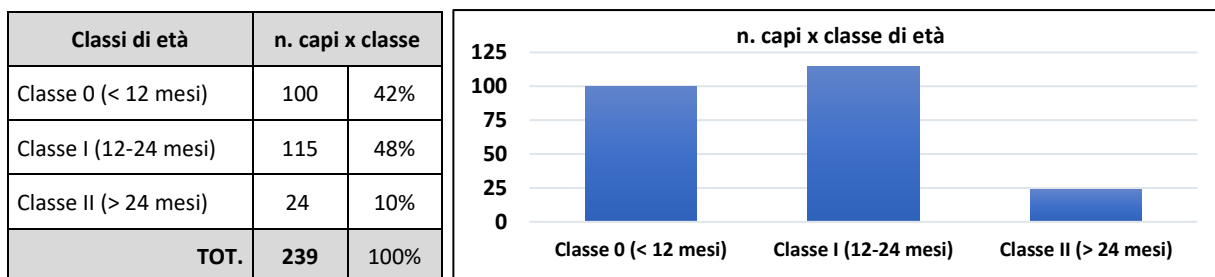


Si evidenzia che rispetto ai 239 cinghiali prelevati, n. 179 provengono dalle postazioni di tiro autorizzate dall'Ente Parco, mentre i restanti 60 cinghiali, pari a circa il 25%, da gabbie o trappole di cattura.

### 4.1 Capi prelevati in rapporto alle classi di età

Rispetto ai n. 239 capi prelevati, il 90% appartiene alla classe 0 (fino a 12 mesi di età) e alla classe I (fino a 24 mesi di età), mentre soltanto il 10% appartiene a esemplari adulti (classe II).

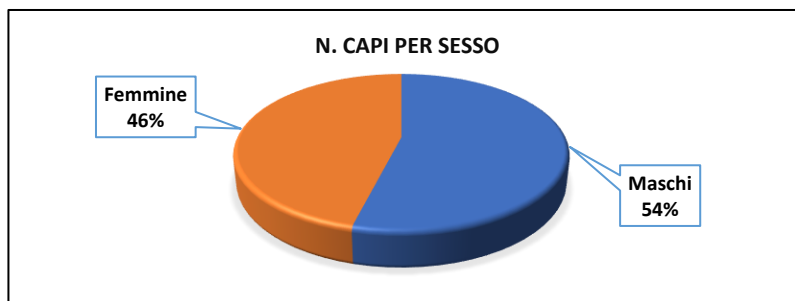
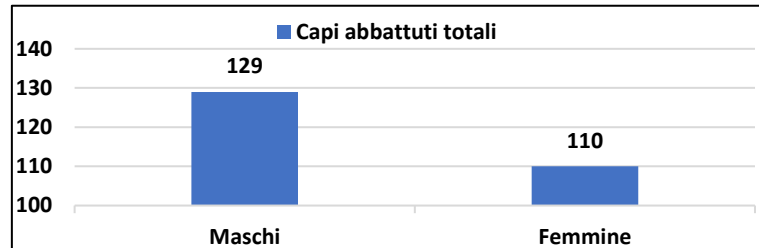
I dati confermano, come già registrato negli anni precedenti, che nel territorio del Parco la popolazione del cinghiale è costituita prevalentemente da esemplari giovani.



## 4.2 Capi prelevati in rapporto al sesso

Rispetto agli anni scorsi, nel 2025 vi è stato un maggior equilibrio nel prelievo del cinghiale in rapporto al sesso degli esemplari abbattuti. Infatti, mentre in passato il prelievo era spostato maggiormente verso gli esemplari maschi, nel 2025 si è registrato un tendenziale allineamento tra i sessi:

Sesso	N. TOT	% TOT
Maschi	129	54%
Femmine	110	46%
<b>TOT.</b>	<b>239</b>	<b>100%</b>



## 4.3 Distribuzione del prelievo nell'arco dell'anno

L'andamento mensile dei prelievi evidenzia una buona continuità operativa lungo tutto l'arco dell'anno, con oscillazioni che riflettono sia la stagionalità biologica del cinghiale sia la diversa efficacia degli strumenti di intervento.

Nel primo trimestre, i prelievi sono risultati moderati, con valori più contenuti in gennaio e febbraio e un incremento in marzo, fase in cui la maggiore mobilità pre-riproduttiva rende gli animali più intercettabili. L'incremento del prelievo a partire da marzo è legato anche al maggior numero di operatori disponibili, reso possibile a seguito dei corsi effettuati dall'Ente Parco.

Nel secondo trimestre si è osservato un consolidamento dell'attività, con un apice in aprile e una rilevante incidenza delle trappole nei mesi di maggio e giugno, che testimonia la loro efficacia nel catturare gruppi familiari e giovani dell'anno.

Il terzo trimestre ha rappresentato il periodo di massima resa, culminando nel picco di agosto, quando la combinazione tra elevata mobilità estiva, disponibilità alimentare e migliore operatività sul campo ha determinato i valori più elevati dell'intero anno.

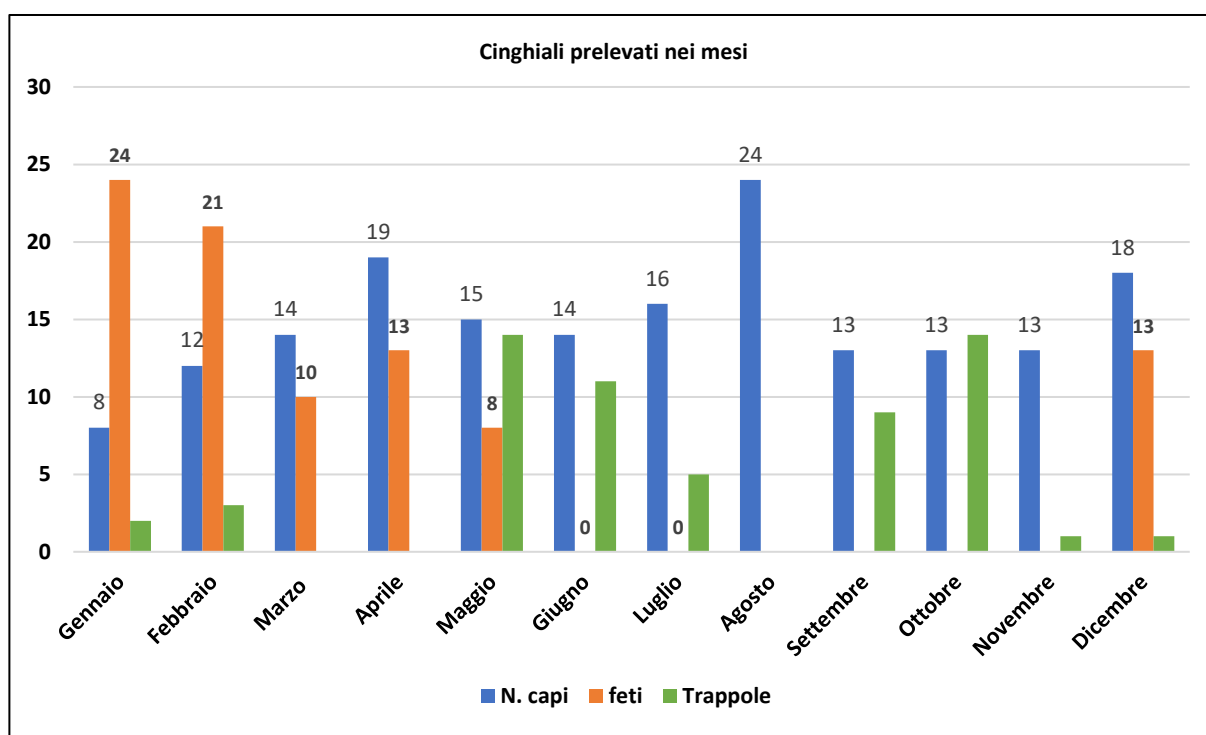
Nel quarto trimestre i prelievi sono tornati su livelli costanti, con un contributo significativo delle trappole in ottobre e un incremento finale in dicembre, legato alle dinamiche invernali di ricerca alimentare e alla rinnovata formazione di gruppi numerosi.

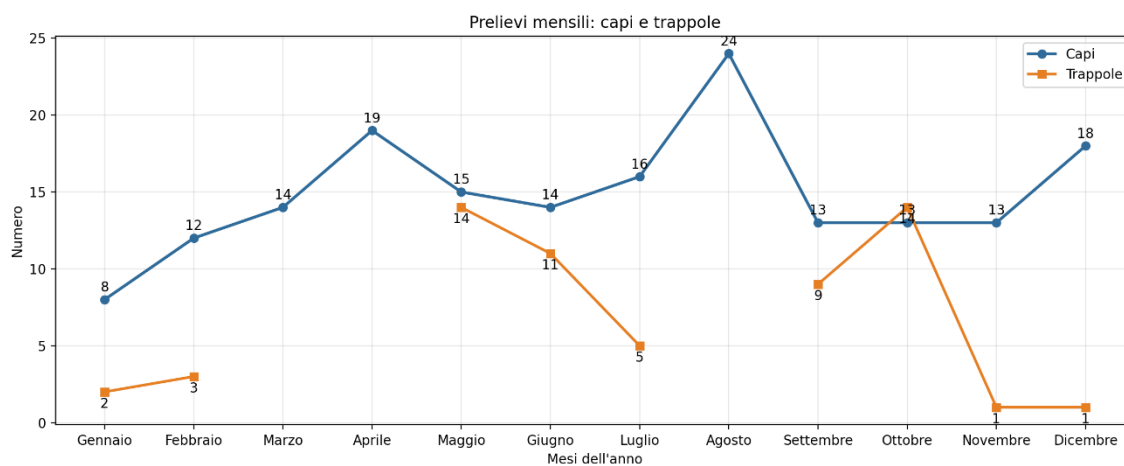
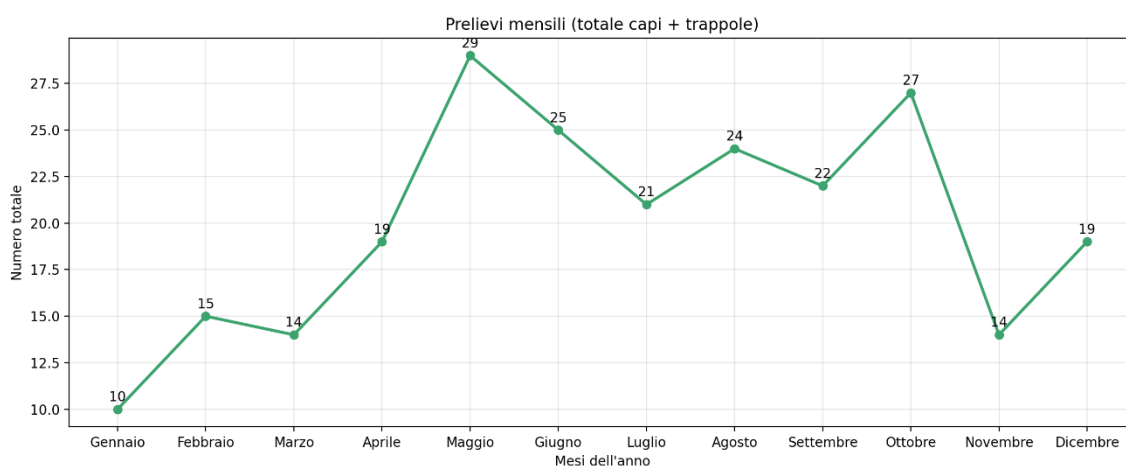
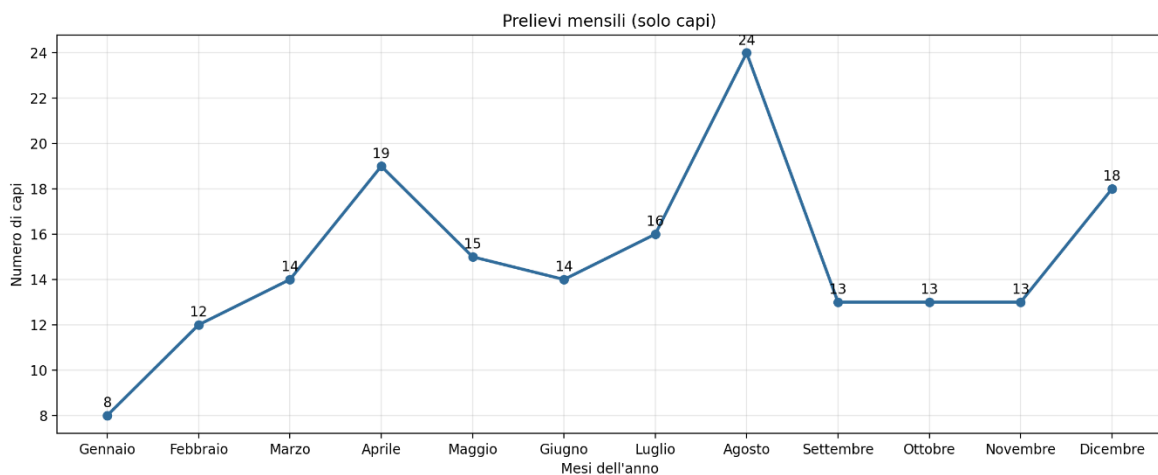
La presenza di feti nei mesi invernali e primaverili indica una fenologia riproduttiva estesa, a conferma dell'esigenza di mantenere un prelievo costante durante l'anno sulle femmine adulte.

Nel complesso, la distribuzione mensile dei prelievi mostra un'attività ben strutturata, capace di mantenere un livello di pressione gestionale adeguato agli obiettivi del piano di gestione.

Di seguito i dati riepilogativi suddivisi per mese:

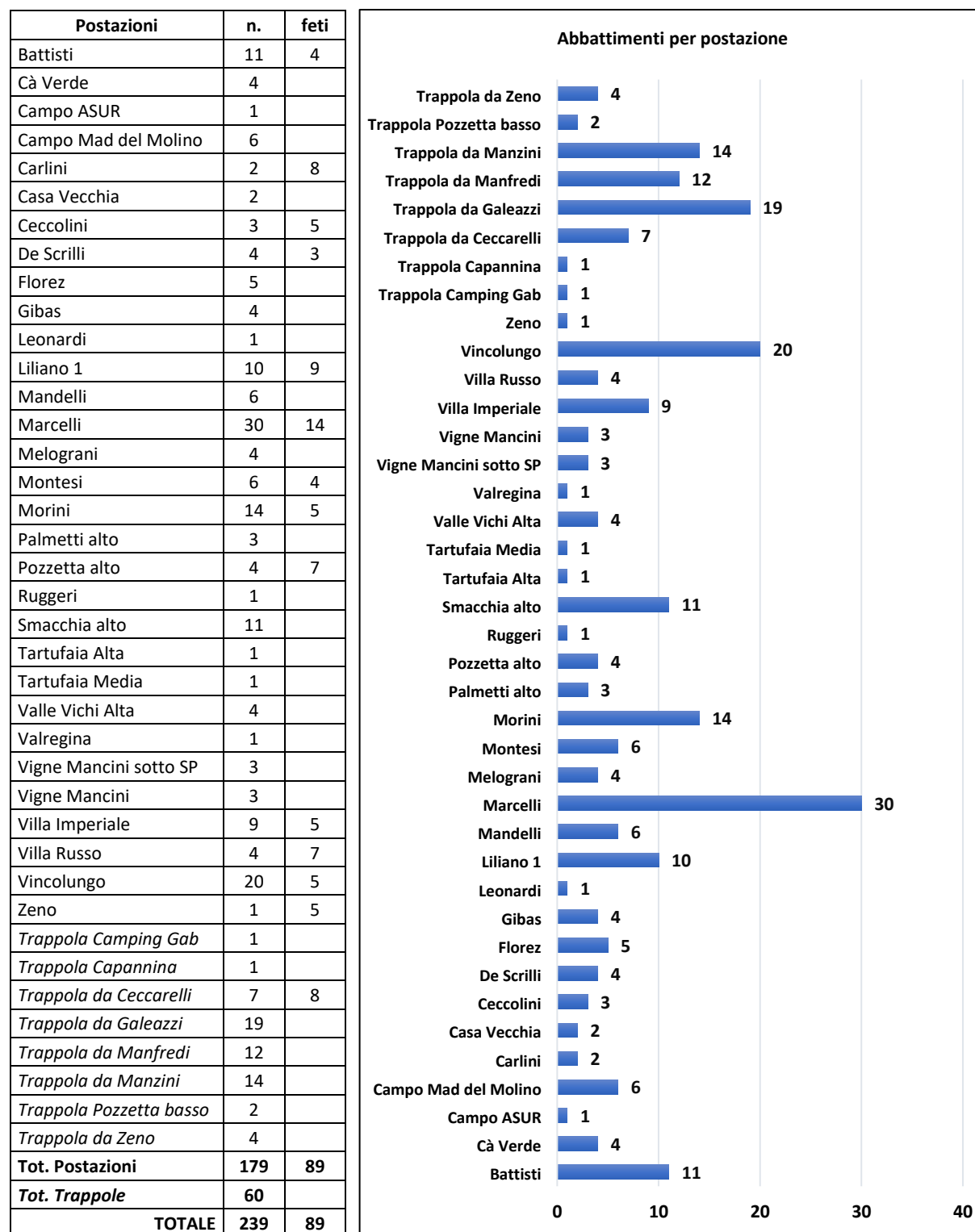
Mesi	N. capi		Trappole	feti
Gennaio	8		2	24
Febbraio	12		3	21
Marzo	14		-	10
Aprile	19		-	13
Maggio	15		14	8
Giugno	14		11	-
Luglio	16		5	-
Agosto	24			
Settembre	13		9	
Ottobre	13		14	
Novembre	13		1	
Dicembre	18		1	13
<b>Media mese</b>	<b>14,92</b>		<b>6,67</b>	
<b>Totale</b>	<b>179</b>		<b>60</b>	<b>89</b>
<b>Totale (capi + trappole)</b>	<b>239</b>			<b>89</b>





#### 4.4 Distribuzione del prelievo nelle diverse postazioni

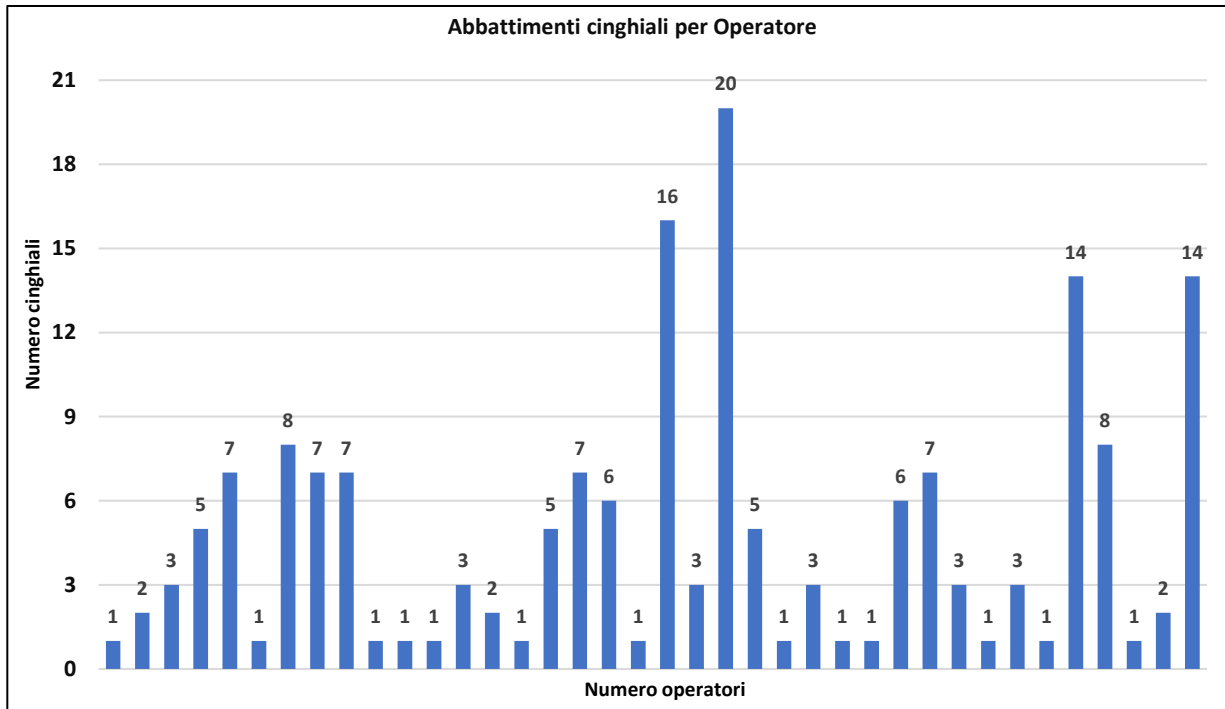
Il seguente prospetto riporta la distribuzione degli abbattimenti sul territorio nelle diverse postazioni attivate:



In base ai risultati ottenuti è possibile desumere che la presenza del cinghiale è uniformemente distribuita su tutto il territorio, con maggiori concentrazioni, allo stato attuale, tra Fiorenzuola e Casteldimezzo.

#### 4.5 Distribuzione del prelievo tra gli operatori

Rispetto ai n. 60 operatori che hanno prestato la loro attività, n. 38 hanno effettuato abbattimenti, come da prospetto seguente.



Vi è stata, dunque, un'ampia distribuzione dei capi abbattuti sugli operatori intervenuti.

Rispetto alle 767 uscite complessive e ai 179 cinghiali prelevati dalle diverse postazioni, l'efficienza media degli operatori è risultata essere, in media, pari a 0,23, a conferma che l'attività di controllo del cinghiale da appostamento fisso risulta avere un'efficienza bassa.

Gli operatori che hanno saputo organizzarsi al meglio, pianificando le uscite sulla base dei dati delle fototrappole installate e dei foraggiamenti effettuati, e curando l'allestimento e la manutenzione dei siti di appostamento, hanno raggiunto livelli di efficienza significativamente superiori (fino a 0,4-0,5).

## 5. CONSIDERAZIONI FINALI

L'analisi complessiva dell'attività di controllo evidenzia un'azione continuativa ed efficace lungo tutto l'anno, con un totale di 239 capi prelevati, il valore più elevato finora registrato nel territorio del Parco.

La distribuzione dei prelievi evidenzia una buona capacità operativa, con un picco nel periodo estivo e una resa costante negli altri trimestri, grazie all'alternanza tra prelievi diretti e trappole, che ha garantito una gestione efficace e flessibile, capace di adattarsi alle variabili stagionali e ai differenti livelli di pressione della specie

Il successo dell'attività di prelievo è riconducibile principalmente a tre fattori:

- perfezionamento continuo dell'attività di prelievo, favorito dall'aumento delle postazioni di tiro, ormai distribuite su tutto il territorio del Parco, e da una conoscenza sempre più dettagliata della presenza e della distribuzione del cinghiale. A ciò si affiancano l'elevata professionalità degli operatori e l'impiego di strumenti tecnologicamente avanzati, come i visori termici.
- aumento del numero di operatori abilitati, reso possibile dai corsi formativi svolti. L'Ente Parco dovrà promuovere, in futuro, ulteriori corsi per mantenere costante il numero degli operatori;
- efficacia crescente delle trappole, che hanno dimostrato un ruolo fondamentale nel contenimento degli individui di classe 0. Questa strategia dovrà essere ulteriormente potenziata attraverso l'acquisto di nuove gabbie o trappole innovative/sperimentali (es. "PIG BRIG").

I dati relativi ai feti suggeriscono una fenologia riproduttiva prolungata, con almeno due ondate riproduttive, confermando l'elevata capacità di crescita della popolazione e la necessità di mantenere una pressione gestionale adeguata nel tempo.

Nel territorio del Parco è inoltre ormai stabile, da alcuni anni, la presenza di due branchi di lupi. Tuttavia, allo stato attuale, l'attività predatoria nei confronti del cinghiale appare essere marginale.

L'elevato prelievo effettuato ha inoltre permesso di evitare danni alle coltivazioni agrarie. Il merito principale è da attribuire all'attivazione, nel periodo estivo, di punti di sparo in prossimità dei coltivi.

Da parte dei residenti del Parco e degli stessi agricoltori, vi è un generale e condiviso apprezzamento sull'attività svolta dall'Ente Parco. Sino ad oggi non si sono manifestati conflitti o tensioni, ma vi è un'aperta collaborazione di residenti e agricoltori, che segnalano la presenza del cinghiale e ne chiedono il controllo sui propri terreni.

Il territorio del Parco dimostra di avere condizioni ambientali particolarmente vocate per il successo riproduttivo del cinghiale. Per tale motivo, l'attività di contrasto a tale specie deve continuare a rappresentare per l'Ente Parco un obiettivo gestionale primario e irrinunciabile.

## ALLEGATI

### N. 1: ELENCO DELLE POSTAZIONI DI TIRO AUTORIZZATE DALL'ENTE PARCO

**1° sito (detto "Valle Vichi"):** ubicato a circa 700 metri a Ovest rispetto al rilievo del Monte Castellaro, in corrispondenza del terreno censito al Foglio 1, Mappale 12 – Sezione di Pesaro del Comune di Pesaro (Latitudine 43°56'17.54"N – Longitudine 12°50'54.14"E).

**2° sito (detto "Cà Verde"):** ubicato a circa 500 metri a Sud-Ovest rispetto a Casteldimezzo, in corrispondenza del terreno censito al Foglio 6, Mappale 367 – Sezione Fiorenzuola di Focara del Comune di Pesaro (Latitudine 43°57'9.92"N – Longitudine 12°48'15.97"E).

**3° sito (detto "da Leonardi"):** ubicato a circa 350 metri a Est rispetto a Villa Imperiale, in corrispondenza del terreno censito al Foglio 15, Mappale 22 – Sezione di Pesaro del Comune di Pesaro (Latitudine 43°55'14.43"N – Longitudine 12°52'27.86"E).

**4° sito (detto "dalla Cecchi"):** ubicato a circa 400 metri a Nord-Est rispetto a Villa Imperiale, in corrispondenza del terreno censito al Foglio 16, Mappale 48 - Sezione di Pesaro del Comune di Pesaro (Latitudine 43°55'26.20"N - Longitudine 12°52'34.85"E).

**5° sito (detto "da Piperno"):** ubicato a circa 300 metri a Sud del Camping Panorama, in corrispondenza del terreno censito al Foglio 12, Mappale 70 - Sezione di Fiorenzuola di Focara del Comune di Pesaro (Latitudine 43°56'16.05"N - Longitudine 12°50'39.24"E).

**6° sito (detto "Russo-Cancello"):** ubicato a circa 80 metri a Nord-Est rispetto al Faro, in corrispondenza del terreno censito al Foglio 17, Mappale 279 - Sezione di Pesaro del Comune di Pesaro (Latitudine 43°55'25.07"N - Longitudine 12°52'58.23"E).

**7° sito (detto "Russo-Villa"):** ubicato nei pressi della villa, in corrispondenza del terreno censito al Foglio 17, Mappale 224 - Sezione di Pesaro del Comune di Pesaro (Latitudine 43°55'23.75"N - Longitudine 12°53'13.12"E).

**8° sito (detto "da Battisti"):** ubicato in corrispondenza del terreno censito al Foglio 18, Mappale 2 - Sezione di Pesaro del Comune di Pesaro (Latitudine 43°55'12.05"N - Longitudine 12°53'21.13"E).

**9° sito (detto "da Di Luca"):** prossimo allo spigolo sud della cinta muraria del cimitero di Santa Marina Alta, in corrispondenza del terreno censito al Foglio 10, Mappale 396 - Sezione di Pesaro del Comune di Pesaro (Latitudine 43°55'50.68"N - Longitudine 12°52'06.50"E).

**10° sito (detto "Casa Ceccolini"):** ubicato a circa 150 metri a sud-ovest rispetto al cimitero di Santa Marina Alta, lungo Strada dei Canneti, in corrispondenza del fabbricato (non abitato) catastalmente censito Foglio 10, Mappale 395 - Sezione di Pesaro del Comune di Pesaro (Latitudine 43°55'48.91"N - Longitudine 12°52'00.54"E).

**11° sito (detto "campo ASUR"):** ubicato in prossimità dell'ex area di allevamento della selvaggina della Provincia di Pesaro e Urbino, in corrispondenza del terreno censito al Foglio 18, Mappale 778 del Comune di Pesaro - Sezione di Pesaro (Latitudine 43°54'59.33"N - Longitudine 12°53'12.05"E).

**12° sito (detto "Valle Duca"):** ubicato nelle vicinanze dell'abitazione di proprietà del sig. Montanari Natale, in corrispondenza del terreno censito al Foglio 10, Mappale 221 del Comune di Pesaro - Sezione di Fiorenzuola di Focara (Latitudine 43°56'48.95"N - Longitudine 12°49'10.57"E).

**13° sito (detto "Villa Imperiale"):** ubicato in prossimità della Villa Imperiale, in corrispondenza del terreno censito al Foglio 16, Mappale 122 del Comune di Pesaro (Latitudine 43°55'15.15"N - Longitudine 12°52'55.70"E).

**14° sito (detto "da Battisti basso"):** ubicato in corrispondenza del terreno censito al Foglio 18, Mappale 2 – Sezione di Pesaro del Comune di Pesaro (Latitudine 43°55'12.97"N – Longitudine 12°53'21.79"E).

**15° sito (detto "da Florez"):** ubicato in corrispondenza del terreno censito al Foglio 16, Mappale 306 del Comune di Pesaro (Latitudine 43°55'49.53"N, Longitudine 12°52'35.67"E).

**16° sito (detto "da Ambrogiani"):** ubicato in corrispondenza del terreno censito al Foglio 6, Mappale 9 del Comune di Pesaro – Sezione di Fiorenzuola (Latitudine 43°57'16.19"N, Longitudine 12°48'4.14"E).

**17° sito (Russo – lago"):** ubicato in corrispondenza del terreno censito al Foglio 17, Mappale 185 del Comune di Pesaro – Sezione di Pesaro (Latitudine 43°55'25.05"N, Longitudine 12°53'9.57"E).

**18° sito (detto: "da Bruni"):** ubicato in corrispondenza del terreno censito al Foglio 16, Mappale 129 del Comune di Pesaro – Sezione di Pesaro (Latitudine 43.927304°N, Longitudine 12.880755°E).

**19° sito (detto: "Valle Vichi basso")**, ubicato in corrispondenza del terreno censito al Foglio 1, Mappale 12 del Comune di Pesaro - Sezione di Pesaro (Latitudine 43.936481°N, Longitudine 12.847364°E).

**20° sito (detto: "al Faro")**, ubicato in corrispondenza del terreno censito al Foglio 16, Mappale 294 del Comune di Pesaro - Sezione di Pesaro (Latitudine 43.923348°N, Longitudine 12.881646°E).

**21° sito (detto: "da Ruggeri")**, ubicato in corrispondenza del terreno censito al Foglio 10, Mappali 281-282 del Comune di Pesaro - Sezione di Pesaro (Latitudine 43.922827°N, Longitudine 12.869380E).

**22° sito (detto: "da Villa Imperiale 2")**, ubicato in corrispondenza del terreno censito al Foglio 16, Mappale 115 del Comune di Pesaro - Sezione di Pesaro (Latitudine 43.921881°, Longitudine 12.877415°).

**23° sito (detto: "da Vigna De Scrolli")**, ubicato in corrispondenza del terreno censito al Foglio 10, tra i Mappali 79-390 del Comune di Pesaro - Sezione di Pesaro (Latitudine 43.926322°, Longitudine 12.870156°).

**24° sito (detto: "da MANDELLI")**, ubicato in corrispondenza del terreno censito al Foglio 10, Mappale 62 del Comune di Pesaro - Sezione di Pesaro (Latitudine 43.928080°, Longitudine 12.864621°).

**25° sito (detto: "melograni di STRAPAZZINI")**, ubicato in corrispondenza del terreno censito al Foglio 4, Mappale 48 del Comune di Pesaro - Sezione di Pesaro (Latitudine 43.933326°, Longitudine 12.857201°).

**26° sito (detto: "da GIBAS")**, ubicato in corrispondenza del terreno censito al Foglio 10, Mappale 412 del Comune di Pesaro - Sezione di Pesaro (Latitudine 43.926900°, Longitudine 12.873095°).

**27° sito (detto: "da CARLINI")**, ubicato in corrispondenza del terreno censito al Foglio 10, Mappale 369 del Comune di Pesaro - Sezione di Fiorenzuola di Focara (Latitudine 43.945276°, Longitudine 12.828230°).

**28° sito (detto: "dai Mori di Piperno")**, ubicato in corrispondenza del terreno censito al Foglio 12, Mappali 18-79, del Comune di Pesaro - Sezione di Fiorenzuola di Focara (Latitudine 43.940162°, Longitudine 12.843593°).

**29° sito (detto: "da Mancini-vigna aperitivi")**, ubicato in corrispondenza del terreno censito al Foglio 11, Mappali 20-144, del Comune di Pesaro – Sez. di Fiorenzuola di Focara (Latitudine 43.944874°, Longitudine 12.837665°).

**30° sito (detto: "da Mancini-sotto la S.P.")**, ubicato in corrispondenza del terreno censito al Foglio 11, Mappale 82 del Comune di Pesaro - Sezione di Fiorenzuola di Focara (Latitudine 43.944204°, Longitudine 12.837911°).

**31° sito (detto: "da Mancini-Monte Alto")**, ubicato in corrispondenza del terreno censito al Foglio 11, Mappale 51 del Comune di Pesaro - Sezione di Fiorenzuola di Focara (Latitudine 43.944896°, Longitudine 12.833980°).

**32° sito (detto: "da Mancini-Monte basso")**, ubicato in corrispondenza del terreno censito al Foglio 11, Mappale 155 del Comune di Pesaro - Sezione di Fiorenzuola di Focara (Latitudine 43.941752°, Longitudine 12.833915°).

**33° sito (detto: "da Mancini-Vigna bassa")**, ubicato in corrispondenza del terreno censito al Foglio 11, Mappale 93 del Comune di Pesaro - Sezione di Fiorenzuola di Focara (Latitudine 43.942178°, Longitudine 12.832077°).

**34° sito (detto: "da Galeazzi")**, ubicato in corrispondenza del terreno censito al Foglio 6, Mappale 26 del Comune di Pesaro - Sezione di Fiorenzuola di Focara (Latitudine 43°57'9.98"N, Longitudine 12°47'53.12"E).

**35° sito (detto: "da Melchiorri")**, ubicato in corrispondenza del terreno censito al Foglio 3, Mappale 536 del Comune di Gabicce mare (Latitudine 43°57'37.04"N, Longitudine 12°46'29.75"E).

**36° sito (detto: "da Ceccarelli")**, ubicato in corrispondenza del terreno censito al Foglio 1, Mappale 146 del Comune di Pesaro - sez. Fiorenzuola di Focara (Latitudine 43°57'38.9"N Longitudine 12°47'12.2"E).

**37° sito (detto: "Camping Gabicce Monte")**, ubicato in corrispondenza del terreno censito al Foglio 3, Mappale 801 del Comune di Gabicce Mare – loc. Gabicce Monte (Latitudine 43°57'51.51"N Longitudine 12°46'33.30"E).

**38° sito (detto: "da Montesi")**, ubicato in corrispondenza del terreno censito al Foglio 4, Mappale 42 del Comune di Gabicce Mare – loc. Ponte Tavollo (Latitudine 43°57'18.90"N Longitudine 12°47'6.28"E).

**39° sito (detto: "da Morini")**, ubicato in corrispondenza del terreno censito al Foglio 3, Mappale 605 del Comune di Gabicce Mare (Latitudine 43°57'48.39"N Longitudine 12°46'39.24"E).

**40° sito (detto: "da Marcelli")**, ubicato in corrispondenza del terreno censito al Foglio 9, Mappale 145 del Comune di Pesaro - Sez. Fiorenzuola di Focara (Latitudine 43°57'13.09"N Longitudine 12°49'0.49"E).

**41° sito (detto: "da Badioli")**, ubicato in corrispondenza del terreno censito al Foglio 2, Mappale 395 del Comune di Gabicce Mare (Latitudine 43°57'49.9"N, Longitudine 12°46'02.9"E).

**42° sito (detto: "da Manzini")**, ubicato in corrispondenza del terreno censito al Foglio 2, Mappale 444 del Comune di Gabicce Mare (Latitudine 43°57'51.70"N Longitudine 12°46'5.04"E).

**43° sito (detto: "da Zeno")**, ubicato in corrispondenza del terreno censito al Foglio 4, Particella 9 del Comune di Pesaro (Latitudine 43°56'7.25"N, Longitudine 12°51'30.38"E).

**44° sito (detto: "da Liliano 1")**, ubicato in corrispondenza del terreno censito al Foglio 3, Particella 165 del Comune di Pesaro – Sezione Fiorenzuola (Latitudine 43°57'12.89"N, Longitudine 12°48'29.38"E).

**45° sito (detto: "da Liliano 2")**, ubicato in corrispondenza del terreno censito al Foglio 3, Particella 126 del Comune di Pesaro – Sezione Fiorenzuola (Latitudine 43°57'10.00"N, Longitudine 12°48'28.39"E).

**46° sito (detto: "Smacchia basso")**, ubicato in corrispondenza del terreno censito al Foglio 3, Particella 86 del Comune di Gabicce Mare (Latitudine 43°57'20.52"N, Longitudine 12°46'49.71"E).

**47° sito (detto: "Smacchia alto")**, ubicato in corrispondenza del terreno censito al Foglio 3, Particella 85 del Comune di Gabicce Mare (Latitudine 43°57'27.24"N, Longitudine 12°46'53.14"E).

**48° sito (detto: "Val Regina")**, ubicato in corrispondenza del terreno censito al Foglio 9, Particella 323 del Comune di Pesaro - Sezione Fiorenzuola (Latitudine 43°57'2.82"N, Longitudine 12°49'0.31"E).

**49° sito (detto: Palmetti "alto")**, ubicato in corrispondenza del terreno censito al Foglio 1 Particella 276 del Comune di Pesaro - Sezione Fiorenzuola (Latitudine 43°57'14.40"N, Longitudine 12°47'23.44"E).

**50° sito (detto: "Palmetti Casa")**, ubicato in corrispondenza del terreno censito al Foglio 1, Particella 256 del Comune di Pesaro - Sezione Fiorenzuola (Latitudine 43°57'14.10"N, Longitudine 12°47'19.42"E).

**51° sito (detto: "Palmetti basso")**, ubicato in corrispondenza del terreno censito al Foglio 1, Particella 52 del Comune di Pesaro - Sezione Fiorenzuola (Latitudine 43°57'17.13"N, Longitudine 12°47'8.33"E).

**52° sito (detto "Pozzetta basso")**, ubicato in corrispondenza del terreno censito al Foglio 18, Particella 75 del Comune di Pesaro - Sezione Pesaro (Latitudine 43°54'50.24"N, Longitudine 12°52'34.80"E).

**53° sito (detto "Pozzetta alto")**, ubicato in corrispondenza del terreno censito al Foglio 15, Particella 920 del Comune di Pesaro - Sezione Pesaro (Latitudine 43°54'56.79"N, Longitudine 12°52'33.57"E).

**54° sito (detto: "Casa vecchia")**, ubicato in corrispondenza del terreno censito al Foglio 2, Particella 81 del Comune di Pesaro - Sezione Fiorenzuola (Latitudine 43°57'11.84"N, Longitudine 12°47'42.31"E).

**55° sito (detto "Curvone")**, ubicato in corrispondenza del terreno censito al Foglio 2, Particella 346 del Comune di Pesaro - Sezione Fiorenzuola (Latitudine 43°57'30.09"N, Longitudine 12°47'42.12"E).

**56° sito (detto "Canneto Madonna del Molino")**, ubicato in corrispondenza del terreno censito al Foglio 2, Particella 50 del Comune di Pesaro - Sezione Fiorenzuola (Latitudine 43°57'22.99"N, Longitudine 12°47'47.68"E).

**57° sito (detto: "Campo Madonna del Molino")**, ubicato in corrispondenza del terreno censito al Foglio 2, Particella 227 del Comune di Pesaro - Sez. Fiorenzuola (Latitudine 43°57'22.10"N, Longitudine 12°47'48.41"E).

**58° sito (detto "Tartufaia Alta")**, ubicato in corrispondenza del terreno censito al Foglio 1, Particella 51 del Comune di Pesaro - Sezione Fiorenzuola (Latitudine 43°57'17.64"N, Longitudine 12°47'29.11"E).

**59° sito (detto "Tartufaia Media")**, ubicato in corrispondenza del terreno censito al Foglio 1, Particella 47 del Comune di Pesaro - Sezione Fiorenzuola (Latitudine 43°57'22.62"N, Longitudine 12°47'25.31"E).

**60° sito (detto: "Tartufaia Bassa")**, ubicato in corrispondenza del terreno censito al Foglio 1, Particella 37 del Comune di Pesaro - Sezione Fiorenzuola (Latitudine 43°57'28.20"N, Longitudine 12°47'21.12"E).

**61° sito (detto "Olandese")**, ubicato in corrispondenza del terreno censito al Foglio 6, Particella 332 del Comune di Pesaro - Sezione Fiorenzuola – loc. Casteldimezzo (Latitudine 43°57'8.65"N, Longitudine 12°48'25.10"E).

**62° sito (detto "Ugolini")**, ubicato in corrispondenza del terreno censito al Foglio 18 Particella 866 del Comune di Pesaro - Sezione Pesaro – loc. Strada San Bartolo (Latitudine 43°54'57.10"N, Longitudine 12°53'32.14"E).

**63° sito (detto "Vismara Bassa")**, ubicato in corrispondenza del terreno censito al Foglio 1, Particella 51 del Comune di Pesaro - Sezione Fiorenzuola (Latitudine 43°54.925'N, Longitudine 12°51.975'E);

**64° sito (detto "Vismara Media")**, ubicato in corrispondenza del terreno censito al Foglio 1, Particella 47 del Comune di Pesaro - Sezione Fiorenzuola (Latitudine 43°55.072'N, Longitudine 12°52.055'E).

**65° sito (detto: "Vismara Alta")**, ubicato in corrispondenza del terreno censito al Foglio 1, Particella 37 del Comune di Pesaro - Sezione Fiorenzuola (Latitudine 43° 55.334'N, Longitudine 12°52.368'E).

**66° sito (detto "Leonardi casa")**, ubicato in corrispondenza del terreno censito al Foglio 18 Particella 1038 del Comune di Pesaro - Sezione Pesaro (Latitudine 43°55'5.30"N, Longitudine 12°53'13.22"E).

**N.B.:** i seguenti siti, pur autorizzati, non sono più attivi per espressa richiesta dei soggetti proprietari:

- n. 3° (detto "dalla Cecchi")
- n. 6° (detto "Russo-Cancello")

## N. 2: TABELLA RIEPILOGATIVA DEGLI ABBATTIMENTI EFFETTUATI NEL 2025

DATA	POSTAZIONE	N. ESEMPLARI ABBATTUTI		ETÀ	SESSO	PESO (kg)	N. FASCETTA	ORARIO DI ABBATTIMENTO	DISTANZA DI TIRO (METRI)	ORARIO DELLA POSTAZIONE	NOTE
		esemplari	feti								
09/01/2025	Trappola da Ceccarelli	1	2	Classe I	Femmina	50	2425				-
09/01/2025	Trappola da Ceccarelli	1	1	Classe I	Femmina	46	2423				-
16/01/2025	Morini	1	1	Classe I	Femmina	47	2525	23:30	50	20:33-00:30	Avvistati 9 cinghiali tutti Classe I
17/01/2025	Ceccolini	1	5	Classe II	Femmina	81	2526	22:50	80	20:57-00:20	Avvistati 6 cinghiali di cui 6 Classe II
21/01/2025	Morini	1	-	Classe II	Maschio	92	2527	23:35	50	20:59-01:09	-
21/01/2025	Carlini	1	5	Classe I	Femmina	52	2528	00:15	100	20:59-01:09	Avvistati 9 cinghiali tutti Classe I
27/01/2025	Ceccolini	1	-	Classe II	Maschio	87	2529	22:50	50	20:40-23:37	-
28/01/2025	Vincolungo	1	-	Classe I	Maschio	60	659	23:35	120	22:43-00:007	Avvistati 5 cinghiali di cui 3 classe 0 e 2 classe I
28/01/2025	Vincolungo	1	5	Classe I	Femmina	50	658	23:36	120		
31/01/2025	Marcelli	1	5	Classe II	Femmina	82	2530	00:15	80	20:48-01:02	Avvistati 3 cinghiali classe II
03/02/2025	Villa Imperiale	1	5	Classe II	Femmina	70	660	20:30	90	19:30-22:15	Avvistati 7 cinghiali di cui 5 classe 0 e 2 classe II
03/02/2025	Villa Imperiale	1	-	Classe II	Maschio	85	2531	20:30	100	19:30-22:15	
05/02/2025	Morini	1	-	Classe 0	Maschio	34	2532	00:35	80	21:19-01:15	Avvistati 9 cinghiali di cui 5 classe 0, 3 classe I, 1 Classe II
07/02/2025	Florez	1	-	Classe 0	Maschio	37	2533	19:30	30	19:03-22:25	Avvistati 4 classe 0
07/02/2025	Florez	1	-	Classe 0	Maschio	39	2534	19:30	30	19:03-22:25	
07/02/2025	Marcelli	1	4	Classe I	Femmina	69	2535	00:47	100	21:19-01:54	Avvistati 10 cinghiali di cui 2 Classe II, 3 Classe I e 5 Classe 0
15/02/2025	Trappola da Ceccarelli	1	5	Classe I	Femmina	40	2536	10:00	-	-	-
15/02/2025	Trappola da Ceccarelli	1		Classe I	Maschio	45	2537	10:00	-	-	-
15/02/2025	Trappola da Ceccarelli	1		Classe I	Maschio	43	2538	10:00	-	-	-
17/02/2025	Villa Russo	1	7	Classe II	Femmina	80	2539	21:48	50	20:35-22:34	-
18/02/2025	Marcelli	1	-	Classe I	Femmina	48	2540	23:20	100	20:41-00:10	Avvistati 5 cinghiali, tutti classe I
21/02/2025	Marcelli	1	-	Classe I	Maschio	53	2541	23:50	50	21:18-00:49	Avvistati 4 cinghiali, tutti classe I
26/02/2025	Marcelli	1	-	Classe 0	Maschio	28	2542	22:45	50	21:53-00:41	Avvistati 2 cinghiali, tutti classe 0

DATA	POSTAZIONE	N. ESEMPLARI ABBATTUTI		ETÀ	SESSO	PESO (kg)	N. FASCETTA	ORARIO DI ABBATTIMENTO	DISTANZA DI TIRO (METRI)	ORARIO DELLA POSTAZIONE	NOTE
		esemplari	feti								
26/02/2025	Morini	1	-	Classe I	Maschio	63	2543	00:15	80	21:53-00:41	-
28/02/2025	Marcelli	1	-	Classe I	Maschio	48	2544	23:45	80	18:47-00:45	Avvistati 4 cinghiali, tutti classe I
04/03/2025	Villa Imperiale	1	-	Classe I	Maschio	40	2545	22:19	70	19:10-22:40	Avvistati 3 cinghiali classe I
04/03/2025	Vincolungo	1	-	Classe I	Maschio	51	2546	00:43	100	21:50-01:27	-
07/03/2025	Gibas	1	-	Classe I	Maschio	44	2547	23:00	100	19:08-23:45	Avvistati 4 cinghiali classe I
10/03/2025	Battisti	1	-	Classe 0	Femmina	30	2548	22:50	50	18:50-23:15	Avvistati 2 cinghiali classe 0
10/03/2025	Vincolungo	1	-	Classe II	Maschio	90	2549	00:30	70	21:21-00:44	-
13/03/2025	Marcelli	1	-	Classe I	Maschio	45	2550	23:00	70	20:30-01:29	Avvistati 3 cinghiali classe I
15/03/2025	Melograni	1	-	Classe I	Maschio	58	2551	23:45	80	19:45-00:13	-
20/03/2025	Vincolungo	1	-	Classe I	Maschio	56	2553	00:20	110	21:15-01:18	Avvistati 3 cinghiali classe I
20/03/2025	Vincolungo	1	-	Classe I	Maschio	55	2552	00:20	120	21:15-01:18	
28/03/2025	Vincolungo	1	-	Classe I	Maschio	47	2556	21:30	100	20:51-23:00	-
28/03/2025	Vincolungo	1	-	Classe II	Maschio	81	2557	21:10	100	20:51-23:00	-
28/03/2025	Zeno	1	5	Classe I	Femmina	57	2554	22:00	70	18:55-22:30	Avvistati 6 cinghiali di cui 6 Classe I
28/03/2025	Marcelli	1	5	Classe I	Femmina	45	2555	20:00	70	19:07-23:38	Avvistati 11 cinghiali di cui 7 Classe 0, 2 Classe I, 2 Classe II
31/03/2025	Battisti	1	-	Classe I	Maschio	50	2558	20:45	70	20:30-21:50	-
02/04/2025	Carlini	1	3	Classe I	Femmina	45	2559	23:20	70	20:40-23:38	Avvistati 3 cinghiali classe I
08/04/2025	Battisti	1	-	Classe II	Maschio	71	2560	20:45	60	20:34-22:30	Avvistati 4 cinghiali, 1 classe II, 3 classe 0, tutti abbattuti
08/04/2025	Battisti	1	-	Classe 0	Maschio	25	2561	21:00	50	20:34-22:30	
08/04/2025	Battisti	1	-	Classe 0	Maschio	30	2562	21:05	30	20:34-22:30	
08/04/2025	Battisti	1	-	Classe 0	Femmina	30	2563	21:10	10	20:34-22:30	
09/04/2025	Marcelli	1	-	Classe II	Maschio	70	2565	21:00	90	21:10-23:00	Avvistati 9 cinghiali, 6 classe 0, 3 classe II
09/04/2025	Morini	1	-	Classe I	Femmina	38	2564	21:15	60	20:31-22:30	-
15/04/2025	Montesi	1	4	Classe I	Femmina	60	2601	21:30	186	20:29-23:56	Avvistati 15 cinghiali di cui 3 classe II, 6 classe I e 6 classe 0
15/04/2025	De Scrilli	1	-	Classe I	Maschio	58	2566	21:35	30	20:29-22:30	Avvistati 2 cinghiali, 2 classe I

DATA	POSTAZIONE	N. ESEMPLARI ABBATTUTI		ETÀ	SESSO	PESO (kg)	N. FASCETTA	ORARIO DI ABBATTIMENTO	DISTANZA DI TIRO (METRI)	ORARIO DELLA POSTAZIONE	NOTE
		esemplari	feti								
16/04/2025	Vincolungo	1	-	Classe I	Maschio	45	2568	22:45	120	20:30-22:50	Avvistati 3 cinghiali, 3 classe I
16/04/2025	Mandelli	1	-	Classe I	Maschio	50	2567	22:00	30	20:45-22:30	Avvistati 2 cinghiali, 2 classe I
18/04/2025	Montesi	1	-	Classe II	Maschio	70	2570	22:15	80	20:45-23:00	Avvistati 4 cinghiali, 4 Classe II
18/04/2025	De Scrolli	1	3	Classe I	Femmina	55	2569	22:15	50	20:48-23:00	Avvistati 2 cinghiali, 2 Cclasse I
19/04/2025	Vincolungo	1	-	Classe I	Maschio	39	2571	00:15	97	20:48-00:22	-
22/04/2025	Valle Vichi	1	-	Classe I	Maschio	40	2573	22:50	230	21:40-23:25	-
22/04/2025	Morini	1	-	Classe I	Maschio	60	2572	21:30	60	20:24-21:50	-
23/04/2025	Vigne Mancini	1	-	Classe I	Maschio	65	2574	22:15	80	21:41-23:15	-
24/04/2025	Liliano 1	1	-	Classe I	Maschio	51	2602	22:30	70	19:58-23:41	Avvistati 22 cinghiali, di cui 13 classe 0, 2 classe I e 7 classe II
24/04/2025	Liliano 1	1	3	Classe I	Femmina	48	2603	22:30	70	19:58-23:41	
05/05/2025	Vincolungo	1	-	Classe I	Femmina	40	2575	23:00	80	21:10-23:30	-
06/05/2025	Trappola da Zeno	1	-	Classe 0	Maschio	5	2604	12:00	-	-	-
06/05/2025	Trappola da Zeno	1	-	Classe 0	Maschio	7	2605	12:00	-	-	-
06/05/2025	Trappola da Zeno	1	-	Classe 0	Maschio	8	2606	12:00	-	-	-
06/05/2025	Trappola da Zeno	1	-	Classe 0	Maschio	5	2607	12:00	-	-	-
07/05/2025	Morini	1	-	Classe II	Maschio	90	2577	23:30	80	21:54-00:45	-
07/05/2025	Marcelli	1	-	Classe I	Femmina	48	2576	22:00	80	20:16-23:00	Avvistati 2 cinghiali, 2 classe I
12/05/2025	Marcelli	1	-	Classe I	Maschio	70	2578	23:00	100	21:25-23:50	-
13/05/2025	Morini	1	4	Classe I	Femmina	55	2608	23:15	150	20:29-23:46	Avvistati 4 cinghiali classe I
16/05/2025	Vincolungo	1	-	Classe I	Maschio	65	2609	00:15	127	20:40-00:45	-
19/05/2025	Villa Imperiale	1	-	Classe II	Femmina	60	2580	22:20	90	21:15-23:22	Avvistati 8 cinghiali di cui 2 Classe II e 6 Classe 0
19/05/2025	De Scrolli	1	-	Classe I	Maschio	60	2579	22:30	70	20:45-23:15	-
20/05/2025	Vincolungo	1	-	Classe 0	Maschio	11	2581	23:00	80	21:54-23:50	Avvistati 5 cinghiali classe 0
20/05/2025	Morini	1	-	Classe I	Maschio	68	2610	22:10	180	20:58-22:30	Avvistati 11 cinghiali di cui 6 classe 0, 1 classe I e 4 classe II
21/05/2025	De Scrolli	1	-	Classe I	Maschio	65	2611	22:00	50	20:44-22:54	-

DATA	POSTAZIONE	N. ESEMPLARI ABBATTUTI		ETÀ	SESSO	PESO (kg)	N. FASCETTA	ORARIO DI ABBATTIMENTO	DISTANZA DI TIRO (METRI)	ORARIO DELLA POSTAZIONE	NOTE
		esemplari	feti								
22/05/2025	Valle Vichi	1	-	Classe I	Maschio	55	2584	22:40	150	21:00-00:30	Avvistati 3 cinghiali, di cui 3 Classe I
22/05/2025	Vincolungo	1	-	Classe I	Maschio	55	2582	22:30	50	21:25-23:30	Avvistati 2 cinghiali, 2 classe I
22/05/2025	Vincolungo	1	-	Classe I	Maschio	60	2583	22:30	50	21:25-23:30	
26/05/2025	Battisti	1	4	Classe I	Femmina	70	2585	22:40	50	21:00-22:50	Avvistati 3 cinghiali, 3 classe I
27/05/2025	Trappola da Manzini	1	-	Classe I	Femmina	52	2618	11:30	-	-	-
27/05/2025	Trappola da Manzini	1	-	Classe I	Femmina	48	2617	11:30	-	-	-
27/05/2025	Trappola da Manzini	1	-	Classe 0	Maschio	7	2613	11:30	-	-	-
27/05/2025	Trappola da Manzini	1	-	Classe 0	Femmina	6,5	2612	11:30	-	-	-
27/05/2025	Trappola da Manzini	1	-	Classe 0	Maschio	7,2	2614	11:30	-	-	-
27/05/2025	Trappola da Manzini	1	-	Classe 0	Femmina	7	2615	11:30	-	-	-
27/05/2025	Trappola da Manzini	1	-	Classe 0	Femmina	6	2616	11:30	-	-	-
30/05/2025	Trappola da Manzini	1	-	Classe 0	Maschio	6,3	2619	12:35	-	-	-
30/05/2025	Trappola da Manzini	1	-	Classe 0	Maschio	5,8	2620	12:35	-	-	-
30/05/2025	Trappola da Manzini	1	-	Classe 0	Femmina	5,5	2621	12:35	-	-	-
05/06/2025	Cà Verde	1	-	Classe I	Maschio	65	2624	22:10	80	21:26-23:30	Avvistati 2 cinghiali, 2 Classe I
05/06/2025	Cà Verde	1	-	Classe I	Maschio	60	2625	22:10	90	21:26-23:30	
05/06/2025	Morini	1	-	Classe 0	Maschio	16	2622	21:45	100	21:01-00:24	Avvistati 6 cinghiali, 5 Classe 0 e 1 Classe I
05/06/2025	Morini	1	-	Classe 0	Femmina	14	2623	21:45	100	21:01-00:24	
07/06/2025	Montesi	1	-	Classe I	Maschio	65	2626	23:17	30	21:03-00:28	Avvistati 6 cinghiali, 4 Classe I e 2 Classe II
11/06/2025	Montesi	1	-	Classe I	Maschio	68	2627	23:30	150	21:30-00:26	-
16/06/2025	Trappola da Manzini	1	-	Classe 0	Maschio	10,5	2628	06:35	-	-	-
16/06/2025	Trappola da Manzini	1	-	Classe 0	Maschio	11	2629	06:35	-	-	-
16/06/2025	Trappola da Manzini	1	-	Classe 0	Femmina	7,5	2630	06:35	-	-	-
16/06/2025	Trappola da Manzini	1	-	Classe 0	Femmina	7,2	2631	06:35	-	-	-
19/06/2025	Villa Russo	1	-	Classe 0	Maschio	27	2586	21:15	50	20:55-23:30	Avvistati 2 cinghiali, 2 classe 0
23/06/2025	Montesi	1	-	Classe 0	Maschio	15	2634	23:35	178	21:09-23:47	Avvistati 10 cinghiali di cui 7 classe 0, 3 classe II
23/06/2025	Florez	1	-	Classe I	Maschio	63	2633	21:33	11	19:15-23:00	Abbattimento con arco

DATA	POSTAZIONE	N. ESEMPLARI ABBATTUTI		ETÀ	SESSO	PESO (kg)	N. FASCETTA	ORARIO DI ABBATTIMENTO	DISTANZA DI TIRO (METRI)	ORARIO DELLA POSTAZIONE	NOTE
		esemplari	feti								
23/06/2025	Villa Imperiale	1	-	Classe I	Maschio	42	2632	22:05	150	21:29-00:48	Avvistati 3 cinghiali, tutti classe I
24/06/2025	Morini	1	-	Classe 0	Maschio	12	2635	22:00	140	21:13-23:45	Avvistati 3 cinghiali, di cui 2 classe 0 e 1 classe I
26/06/2025	Trappola da Manfredi	1	-	Classe 0	Maschio	10	2637	11:50	-	-	-
26/06/2025	Trappola da Manfredi	1	-	Classe 0	Femmina	7,2	2638	11:50	-	-	-
26/06/2025	Trappola da Manfredi	1	-	Classe 0	Femmina	7	2639	11:50	-	-	-
26/06/2025	Trappola da Manfredi	1	-	Classe 0	Maschio	10	2640	11:50	-	-	-
26/06/2025	Trappola da Manfredi	1	-	Classe 0	Femmina	6,9	2641	11:50	-	-	-
26/06/2025	Trappola da Manfredi	1	-	Classe 0	Maschio	9,3	2642	11:50	-	-	-
26/06/2025	Trappola da Manfredi	1	-	Classe 0	Maschio	8,6	2643	11:50	-	-	-
27/06/2025	Battisti	1	-	Classe I	Maschio	35	2587	22:10	40	19:38-23:51	-
27/06/2025	Mandelli	1	-	Classe 0	Femmina	23	2636	01:30	20	22:58-02:50	Avvistati 5 cinghiali, di cui 4 classe 0 e 1 classe II
27/06/2025	Mandelli	1	-	Classe 0	Femmina	24	2644	01:30	20	22:58-02:50	
04/07/2025	Vincolungo	1	-	Classe II	Femmina	60	2588	03:45	70	00:52-05:12	Avvistati 13 cinghiali, 10 classe 0, 1 classe I e 2 classe II
04/07/2025	Vincolungo	1	-	Classe II	Femmina	70	2589	03:50	80	00:52-05:12	
04/07/2025	Vincolungo	1	-	Classe I	Maschio	60	2645	03:55	60	00:52-05:12	
11/07/2025	Trappola da Manfredi	1	-	Classe 0	Maschio	13	2646	06:35	-	-	-
11/07/2025	Trappola da Manfredi	1	-	Classe 0	Femmina	11,5	2647	06:35	-	-	-
14/07/2025	Cà Verde	1	-	Classe I	Femmina	48	2648	23:15	90	21:21-00:00	-
16/07/2025	Trappola da Manfredi	1	-	Classe 0	Maschio	8	2649	13:15	-	-	-
16/07/2025	Trappola da Manfredi	1	-	Classe 0	Maschio	13	2650	13:15	-	-	-
16/07/2025	Trappola da Manfredi	1	-	Classe 0	Maschio	10,3	2651	13:15	-	-	-
17/07/2025	Marcelli	1	-	Classe 0	Femmina	16	2654	00:05	100	21:12-00:31	Avvistati 12 cinghiali, di cui 9 classe 0, 1 classe I, 2 classe II
17/07/2025	Mandelli	1	-	Classe I	Maschio	69	2653	23:54	20	21:32-00:31	-
17/07/2025	Morini	1	-	Classe I	Maschio	60	2652	23:00	80	22:12-23:52	-
18/07/2025	Smacchia alto	1	-	Classe I	Maschio	60	2655	23:00	50	21:18-23:30	Avvistati 2 cinghiali, 2 classe I
18/07/2025	Battisti	1	-	Classe I	Femmina	47	2656	00:20	50	22:59-01:15	-

DATA	POSTAZIONE	N. ESEMPLARI ABBATTUTI		ETÀ	SESSO	PESO (kg)	N. FASCETTA	ORARIO DI ABBATTIMENTO	DISTANZA DI TIRO (METRI)	ORARIO DELLA POSTAZIONE	NOTE
		esemplari	feti								
21/07/2025	Smacchia alto	1	-	Classe I	Maschio	65	2657	22:30	100	21:00-22:58	Avvistati 2 cinghiali, 2 classe I
22/07/2025	Marcelli	1	-	Classe I	Maschio	76	2590	23:45	100	21:35-00:55	-
22/07/2025	Villa Imperiale	1	-	Classe I	Maschio	48	2658	22:10	50	21:34-22:40	Avvistati 2 cinghiali, 2 classe I
29/07/2025	Marcelli	1	-	Classe 0	Maschio	13	2591	23:30	75	21:30-01:00	Avvistati 7 cinghiali, di cui 4 Classe 0 e 3 Classe I
29/07/2025	Marcelli	1	-	Classe I	Maschio	82	2592	00:10	100	21:30-01:00	
29/07/2025	Ruggeri	1	-	Classe I	Maschio	55	2659	22:31	120	21:10-23:30	-
30/07/2025	Montesi	1	-	Classe I	Maschio	78	2593	01:15	100	21:29-01:53	-
01/08/2025	Florez	1	-	Classe 0	Maschio	21	2594	22:30	30	20:26-23:43	Avvistati 6 cinghiali, 6 Classe 0
01/08/2025	Florez	1	-	Classe 0	Femmina	23	2595	22:30	30		
01/08/2025	Morini	1	-	Classe I	Femmina	45	2661	01:30	70	01:18-01:53	Avvistati 4 cinghiali, 4 Classe I
01/08/2025	Smacchia alto	1	-	Classe 0	Femmina	15	2660	01:15	60	22:30-01:27	Avvistati 4 cinghiali, 4 Classe 0
01/08/2025	Marcelli	1	-	Classe 0	Femmina	15	2597	00:10	100	22:10-02:40	Avvistati 7 cinghiali, di cui 4 Classe 0 e 3 Classe I
01/08/2025	Marcelli	1	-	Classe I	Maschio	46	2596	00:30	80	22:10-02:40	
07/08/2025	Marcelli	1	-	Classe 0	Maschio	12	2664	00:10	80	22:31-02:00	Avvistati 6 cinghiali, 6 classe 0
07/08/2025	Marcelli	1	-	Classe 0	Maschio	15	2665	00:15	75	22:31-02:00	
07/08/2025	Marcelli	1	-	Classe 0	Femmina	13	2666	00:23	100	22:31-02:00	
07/08/2025	Marcelli	1	-	Classe 0	Femmina	15	2667	00:30	100	22:31-02:00	
07/08/2025	Marcelli	1	-	Classe 0	Femmina	17	2668	00:35	80	22:31-02:00	
07/08/2025	Smacchia alto	1	-	Classe 0	Maschio	14	2663	01:50	100	23:26-02:26	Avvistati 2 cinghiali, 1 classe 0 e 1 Classe I
07/08/2025	Vigne Mancini Monte Alto	1	-	Classe 0	Femmina	10	2662	00:00	100	20:48-01:05	Avvistati 5 cinghiali, 4 classe 0 e 1 classe I
07/08/2025	Vigne Mancini Monte Alto	1	-	Classe I	Maschio	80	2685	21:05	50		
08/08/2025	Marcelli	1	-	Classe I	Femmina	41	2699	04:20	80	02:02-05:01	Avvistati 2 cinghiali, 2 classe I
11/09/2025	Vigne Mancini sotto SP	1	-	Classe 0	Femmina	25	2684	22:15	110	20:38-23:28	Avvistati 4 cinghiali, 4 classe 0
12/08/2025	Battisti	1	-	Classe 0	Maschio	27	2700	21:15	60	19:42-22:10	-
18/08/2025	Smacchia alto	1	-	Classe I	Femmina	60	2689	23:40	88	23:25-00:05	Avvistati 6 cinghiali, 6 classe I
19/08/2025	Cà Verde	1	-	Classe 0	Femmina	22	2688	22:40	60	21:10-00:39	-

DATA	POSTAZIONE	N. ESEMPLARI ABBATTUTI		ETÀ	SESSO	PESO (kg)	N. FASCETTA	ORARIO DI ABBATTIMENTO	DISTANZA DI TIRO (METRI)	ORARIO DELLA POSTAZIONE	NOTE
		esemplari	feti								
21/08/2025	Marcelli	1	-	Classe I	Femmina	65	2687	01:45	100	23:35-02:35	-
27/08/2025	Smacchia alto	1	-	Classe 0	Femmina	22	2692	02:15	80	22:30-02:30	Avvistati 7 cinghiali di cui 6 classe 0 e 1 classe I
28/08/2025	Marcelli	1	-	Classe I	Femmina	62	2693	23:40	80	22:25-00:15	Avvistati 2 cinghiali
28/08/2025	Marcelli	1	-	Classe I	Femmina	70	2694	23:50	100	22:25-00:15	
28/08/2025	Mandelli	1	-	Classe 0	Maschio	20	2695	02:00	40	01:30-02:58	Avvistati 6 cinghiali , 4 classe 0 e 2 classe I
01/09/2025	Vigne Mancini sotto SP	1	-	Classe I	Maschio	45	2669	23:15	120	20:35-00:01	-
01/09/2025	Smacchia alto	1	-	Classe 0	Maschio	20	2690	22:30	80	21:27-23:15	Avvistati 6 cinghiali, 5 classe 0 e 1 classe I
01/09/2025	Smacchia alto	1	-	Classe 0	Femmina	21	2691	22:30	80	21:27-23:15	
09/09/2025	Valregina	1	-	Classe I	Femmina	47	2683	00:15	70	20:41-00:57	Avvistati 11 cinghiali, di cui 5 classe 0, 6 classe I
10/09/2025	Marcelli	1	-	Classe 0	Femmina	35	2697	01:45	100	22:05-02:00	Avvistati 5 cinghiali, di cui 4 classe 0 e 1 classe I
11/09/2025	Campo Madonna del Molino	1	-	Classe 0	Femmina	23	2696	23:00	120	21:02-23:35	Avvistati 13 cinghiali, di cui 9 classe 0 e 4 classe I
11/09/2025	Campo Madonna del Molino	1	-	Classe 0	Femmina	24	2698	23:00	100	21:02-23:35	
15/09/2025	Campo Madonna del Molino	1	-	Classe I	Femmina	49	2670	23:00	120	21:58-23:46	Avvistati 23 cinghiali, di cui 20 classe 0 e 3 classe I
16/09/2025	Casa Vecchia	1	-	Classe I	Maschio	75	2671	23:35	100	20:36-00:07	Avvistato 1 cinghiale classe I
17/09/2025	Campo Madonna del Molino	1	-	Classe II	Maschio	82	2672	00:40	100	21:05-01:00	Avvistato 1 cinghiale classe II
22/09/2025	Trappola da Galeazzi	1	-	Classe 0	Maschio	25	2672	07:00			
22/09/2025	Trappola da Galeazzi	1	-	Classe 0	Maschio	24	2674	07:00			
22/09/2025	Trappola da Galeazzi	1	-	Classe 0	Femmina	22	2673	07:00			
22/09/2025	Trappola da Galeazzi	1	-	Classe 0	Femmina	19	2675	07:00			
22/09/2025	Vincolungo	1	-	Classe 0	Maschio	23	2676	23:10	130	21:53-00:10	Avvisti 2 cinghiali classe 0
22/09/2025	Liliano 1	1	-	Classe 0	Maschio	27	2677	22:15	50	21:52-01:27	Avvistati 3 cinghiali classe 0
24/09/2025	Trappola Pozzetta basso	1	-	Classe 0	Maschio	38	2678	08:00			
24/09/2025	Trappola Pozzetta basso	1	-	Classe I	Femmina	61	2679	08:00			
24/09/2025	Trappola da Galeazzi	1	-	Classe 0	Femmina	19	2680	09:30			

DATA	POSTAZIONE	N. ESEMPLARI ABBATTUTI		ETÀ	SESSO	PESO (kg)	N. FASCETTA	ORARIO DI ABBATTIMENTO	DISTANZA DI TIRO (METRI)	ORARIO DELLA POSTAZIONE	NOTE
		esemplari	feti								
24/09/2025	Trappola da Galeazzi	1	-	Classe 0	Femmina	22	2681	09:30			
24/09/2025	Trappola da Galeazzi	1	-	Classe 0	Femmina	23,5	2682	09:30			
26/09/2025	Liliano 1	1	-	Classe 0	Maschio	34	7401	23:50	40	20:53-01:09	Avvistati 3 cinghiali, 3 classe 0
01/10/2025	Trappola da Galeazzi	1	-	Classe 0	Femmina	23	7452	09:00			
01/10/2025	Trappola da Galeazzi	1	-	Classe 0	Maschio	22,5	7453	09:00			
01/10/2025	Trappola da Galeazzi	1	-	Classe 0	Femmina	24,3	7454	09:00			
01/10/2025	Trappola da Galeazzi	1	-	Classe 0	Maschio	27	7455	09:00			
01/10/2025	Trappola da Galeazzi	1	-	Classe 0	Femmina	25	7456	09:00			
01/10/2025	Trappola da Galeazzi	1	-	Classe 0	Femmina	25	7457	09:00			
01/10/2025	Trappola da Galeazzi	1	-	Classe II	Femmina	68	7458	09:00			
07/10/2025	Campo Madonna del Molino	1	-	Classe I	Femmina	63	7402	22:30	130	21:38-23:00	-
17/10/2025	Palmetti Alto	1	-	Classe II	Femmina	75	7426	23:15	30	21:47-00:06	Avvistati 43 cinghiali, di cui 28 classe 0, 8 classe I, 7 classe II
17/10/2025	Palmetti Alto	1	-	Classe I	Femmina	37	7420	23:15	35	21:47-00:06	
17/10/2025	Gibas	1	-	Classe I	Maschio	60	7451	21:40	119	21:00-23:00	Avvistati 8 cinghiali di cui 5 Classe 0 e 3 Classe I
17/10/2025	Trappola da Galeazzi	1	-	Classe 0	Maschio	18	7416	12:00			
17/10/2025	Trappola da Galeazzi	1	-	Classe 0	Maschio	19	7415	12:00			
17/10/2025	Trappola da Galeazzi	1	-	Classe 0	Femmina	23	7417	12:00			
17/10/2025	Trappola da Galeazzi	1	-	Classe 0	Femmina	22	7418	12:00			
17/10/2025	Trappola da Galeazzi	1	-	Classe 0	Femmina	22,5	7419	12:00			
21/10/2025	Trappola da Ceccarelli	1	-	Classe 0	Maschio	18	7403	10:30			
21/10/2025	Trappola da Ceccarelli	1	-	Classe 0	Femmina	21	7404	10:30			
21/10/2025	Palmetti Alto	1	-	Classe II	Maschio	90	7549	21:50	40	21:15-22:30	-
22/10/2025	Vincolungo	1	-	Classe II	Femmina	65	7405	22:00	120	21:02-23:30	Avvistati 8 cinghiali, 6 classe 0, 1 Classe I, 1 Classe II
22/10/2025	Smacchia alto	1	-	Classe I	Femmina	42	7406	23:45	100	23:30-00:30	Avvistati 4 cinghiali, tutti classe I
23/10/2025	Melograni	1	-	Classe I	Maschio	45	7500	22:00	70	21:31-23:00	Avvistati 7 cinghiali, tutti classe I
23/10/2025	Melograni	1	-	Classe I	Maschio	50	7470	22:15	80	21:31-23:00	

DATA	POSTAZIONE	N. ESEMPLARI ABBATTUTI		ETÀ	SESSO	PESO (kg)	N. FASCETTA	ORARIO DI ABBATTIMENTO	DISTANZA DI TIRO (METRI)	ORARIO DELLA POSTAZIONE	NOTE
		esemplari	feti								
23/10/2025	Melograni	1	-	Classe I	Maschio	45	7469	22:15	70	21:31-23:00	
24/10/2025	Casa Vecchia	1	-	Classe I	Femmina	65	7488	23:00	120	21:30-23:46	Avvistati 3 cinghiali, 3 classe I
28/10/2025	Gibas	1	-	Classe I	Maschio	47	7441	23:38	100	18:44-24:00	Avvistati 9 cinghiali, di cui 2 classe II e 7 Classe I
30/10/2025	Pozzetta Alto	1	-	Classe I	Maschio	70	7489	20:00	100	17:56-20:46	Avvistati 8 cinghiali, 8 classe I
03/11/2025	Villa Imperiale	1	-	Classe I	Femmina	42	7433	22:10	60	20:57-23:50	Avvistati 8 cinghiali, 6 classe I E 2 Classe 0
03/11/2025	Villa Imperiale	1	-	Classe I	Maschio	47	7432	22:07	60	20:57-23:50	
03/11/2025	Villa Imperiale	1	-	Classe II	Femmina	60	7431	22:05	60	20:57-23:50	
03/11/2025	Liliano 1	1	-	Classe I	Maschio	94	7490	23:50	80	20:00-00:00	-
07/11/2025	Liliano 1	1	-	Classe 0	Femmina	25	7487	23:15	40	22:15-01:36	-
07/11/2025	Liliano 1	1	-	Classe 0	Femmina	29	7486	23:15	40		-
10/11/2025	Trappola Camping Gabicce	1	-	Classe I	Femmina	60	7499	15:00			
14/11/2025	Gibas	1	-	Classe I	Femmina	42	7460	23:30	60	18:15-07:03	Avvistati 6 cinghiali, 6 classe I
17/11/2025	Tartufaia Alta	1	-	Classe II	Femmina	72	7434	23:30	70	21:51-23:53	Avvistati 17 cinghiali, di cui 6 classe 0, 8 classe I, 3 classe II
20/11/2025	Mandelli	1	-	Classe I	Maschio	47	7442	15:05	20	15:00-15:15	Intervento art. 3 c. 5 delle Disposizioni piano di gestione
20/11/2025	Tartufaia Media	1	-	Classe II	Femmina	60	7443	22:40	80	21:07-23:06	Avvistati 7 cinghiali, di cui 3 classe 0, 2 classe I, 2 classe II
21/11/2025	Smacchia alto	1	-	Classe 0	Maschio	25	7444	21:30	100	20:43-21:44	-
21/11/2025	Vigne Mancini sotto SP	1	-	Classe I	Femmina	54	7445	21:50	80	20:42-00:25	-
24/11/2025	Marcelli	1	-	Classe I	Femmina	30	7498	00:15	80	20:00-01:28	Avvistati 3 cinghiali, 3 classe I
02/12/2025	Liliano 1	1	6	Classe I	Femmina	60	7497	23:30	40	21:04-00:56	Avvistati 3 cinghiali , di cui 1 classe I e 2 classe 0
02/12/2025	Liliano 1	1		Classe 0	Maschio	30	7496	00:00	50	21:04-00:56	
05/12/2025	Trappola Capannina	1	-	Classe 0	Maschio	18	7435	12:05			-
09/12/2025	Villa Russo	1	-	Classe 0	Maschio	26	7437	21:30	50	18:21-23:10	Avvistati 4 cinghiali, di cui 3 classe 0, 1 Classe I Animale ferito mortalmente, ma non recuperato per contesto impervio
09/12/2025	Villa Russo	1	-	Classe I	Femmina	n.d.	n.d.	n.d.	50	18:21-23:10	
09/12/2025	Campo Asur	1	-	Classe 0	Maschio	38	7436	21:00	70	20:14-23:07	

DATA	POSTAZIONE	N. ESEMPLARI ABBATTUTI		ETÀ	SESSO	PESO (kg)	N. FASCETTA	ORARIO DI ABBATTIMENTO	DISTANZA DI TIRO (METRI)	ORARIO DELLA POSTAZIONE	NOTE
		esemplari	feti								
09/12/2025	Smacchia alto	1	-	Classe 0	Femmina	25	7438	05:35	100	21:02-06:01	Avviastati 2 cinghiali, 2 classe 0
10/12/2025	Liliano 1	1	-	Classe I	Maschio	45	7491	22:30	50	19:41-23:44	-
10/12/2025	Battisti	1	-	Classe 0	Maschio	20	7439	21:00	12	18:50-21:50	Avvistati 7 cinghiali, di cui 6 classe 0 e 1 classe I
15/12/2025	Leonardi	1	-	Classe I	Femmina	70	7492	22:20	80	21:08-22:45	Avvistati 3 cinghiali, tutti classe I
15/12/2025	Pozzetta Alto	1	-	Classe I	Maschio	25	7495	21:40	80	19:33-22:20	-
17/12/2025	Pozzetta Alto	1	7	Classe I	Femmina	70	7494	20:30	100	19:14-23:16	Avvistati 2 cinghiali classe I
17/12/2025	Pozzetta Alto	1	-	Classe I	Femmina	65	7493	20:35	100	19:14-23:16	
17/12/2025	Valle Vichi	1	-	Classe I	Femmina	40	7481	23:15	150	21:22-23:39	Avvistati 8 cinghiali, di cui 8 classe I
17/12/2025	Valle Vichi	1	-	Classe I	Femmina	70	7482	23:20	140		
23/12/2025	Marcelli	1	-	Classe I	Femmina	45	7484	23:40	60	20:30-01:00	Avvistati 6 cinghiali, 6 classe I
23/12/2025	Marcelli	1	-	Classe I	Maschio	60	7483	23:45	70		
29/12/2025	Ceccolini	1	-	Classe I	Femmina	65	7485	00:15	70	20:53-00:21	Avvistati 2 cinghiali, 2 classe I
30/12/2025	Campo Madonna del Molino	1	-	Classe I	Femmina	35	7440	00:50	80	20:52-01:17	Avvistati 8 cinghiali, di cui 7 classe I e 1 classe II
<b>TOTALE ABBATTIMENTI ANNO 2025</b>		<b>239</b>	<b>89</b>								